


# ODŮVODNĚNÍ ÚZEMNÍHO PLÁNU BŘEZOVÁ

## VÝKRES PŘEDPOKLÁDANÝCH ZÁBORŮ PŮDNÍHO FONDU

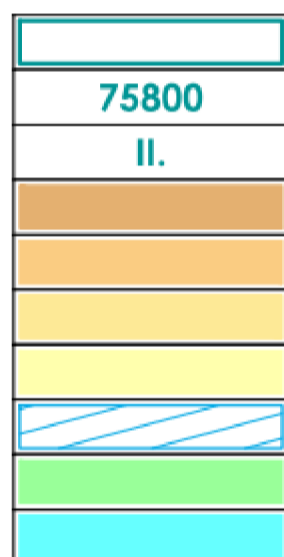
### LEGENDA

#### JEVY INFORMATIVNÍ



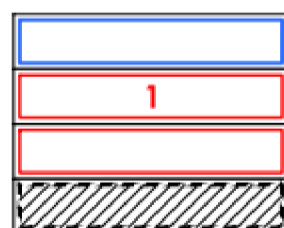
hranice administrativního území obce  
hranice katastrálního území

#### ZEMĚDĚLSKÝ A LESNÍ PŮDNÍ FOND




hranice BPEJ  
kódy BPEJ  
třídy ochrany  
zemědělská půda s třídou ochrany II.  
zemědělská půda s třídou ochrany III.  
zemědělská půda s třídou ochrany IV.  
zemědělská půda s třídou ochrany V.  
investice do půdy  
PUPFL  
plochy vodní a vodohospodářské

#### JEVY SCHVALOVANÉ



#### PLOCHY ZMĚN A KORIDORY

zastavěné území k datu 30.6. 2016  
plocha s vyhodnocením záboru ZPF  
plocha změn se zábořem ZPF - bez vyhodnocení  
část plochy představující zábor ZPF



#### ÚZEMNÍ SYSTÉM EKOLOGICKÉ STABILITY

regionální biocentrum  
regionální biokoridor  
lokální biocentrum  
lokální biokoridor

Územní plán Březová byl spolufinancován z prostředků  
Ministerstva pro místní rozvoj



MINISTERSTVO  
PRO MÍSTNÍ  
ROZVOJ ČR

### ODŮVODNĚNÍ ÚZEMNÍHO PLÁNU BŘEZOVÁ

POŘIZOVATEL	Městský úřad Vítkov	DATUM	PARE
PROJEKTANT	Ing. Eduard Žaluda	1/2019	VÝKRES Č.
ZHOTOVITEL	ŽALUDA, projektová kancelář		
AUTORSKÝ KOLEKTIV	Ing. Eduard Žaluda, Mgr. Vít Holub, Petr Schejbal, Ing. arch. Alena Švandelíková, Ing. Mgr. Miroslav Vrtiška	MĚŘÍTKO	3
		1: 5000	

### VÝKRES PŘEDPOKLÁDANÝCH ZÁBORŮ PŮDNÍHO FONDU