





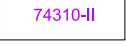














II. ODŮVODNĚNÍ ÚZEMNÍHO PLÁNU BUDIŠOVA NAD BUDIŠOVKOU

II.B.c) VÝKRES PŘEDPOKLÁDANÝCH ZÁBORŮ PŮDNÍHO FONDU 1 : 5 000
ZMĚNA Č. 1

HRANICE

	HRANICE OBCE (ŘEŠENÉHO ÚZEMÍ)
	HRANICE KATASTRU
	ZASTAVĚNÉ ÚZEMÍ K 1.11.2021
	VYMEZENÉ ZASTAVITELNÉ PLOCHY
	PLOCHA PŘI OKRAJI LESA S PODMÍNĚNÝM VYUŽÍVÁNÍM (VZDÁLENOST 50 m)
	HRANICE BONITNÍCH PŮDNĚ EKOLOGICKÝCH JEDNOTEK
	KÓD BPEJ
	ZEMĚDĚLSKÉ POZEMKY S TŘÍDOU OCHRANY I
	ZEMĚDĚLSKÉ POZEMKY S TŘÍDOU OCHRANY II
	ZEMĚDĚLSKÉ POZEMKY S TŘÍDOU OCHRANY III
	ZEMĚDĚLSKÉ POZEMKY S TŘÍDOU OCHRANY IV
	ZEMĚDĚLSKÉ POZEMKY S TŘÍDOU OCHRANY V
	LESNÍ POZEMKY
	NEZEMĚDĚLSKÉ POZEMKY
	ODVODNĚNÉ POZEMKY

PRVKY ÚSES

	LOKÁLNÍ BOKORIDOR
	LOKÁLNÍ BIOCENTRUM
	NADREGIONÁLNÍ BOKORIDOR
	POPIS ÚSES