


LEGENDA VÝKRESU I./B.6. - ZMĚNA Č. 1

HRANICE

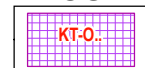


HRANICE OBCE TOTOŽNÁ S HRANICÍ ŘEŠENÉHO ÚZEMÍ



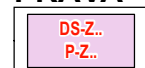
HRANICE KATASTRÁLNÍHO ÚZEMÍ

KORIDORY VEŘEJNÉ INFRASTRUKTURY PRO VEŘEJNĚ PROSPĚŠNÉ STAVBY S MOŽNOSTÍ VYVLASTNĚNÍ



KORIDORY STAVEB VEŘEJNÉ INFRASTRUKTURY – TECHNICKÉ

PLOCHY POUZE S MOŽNOSTÍ UPLATNĚNÍ PŘEDKUPNÍHO PRÁVA



PLOCHY PRO VEŘEJNÁ PROSTRANSTVÍ

ZM1/...	KÓD PLOCHY VLOŽENÉ VE ZMĚNĚ Č. 1
×	RUŠENÝ JEV
XX-Z..	KÓD RUŠENÉ PLOCHY

LEGENDA VÝKRESU I./B.6. - PLATNÝ ÚP

PLOCHY A KORIDORY PRO VEŘEJNĚ PROSPĚŠNÉ STAVBY S MOŽNOSTÍ VYVLASTNĚNÍ A UPLATNĚNÍ PŘEDKUPNÍHO PRÁVA



KORIDORY DOPRAVNÍ INFRASTRUKTURY



TV-Z.. TV - PLOCHA PRO VODNÍ HOSPODÁŘSTVÍ



TE-Z.. TE - PLOCHA PRO ENERGETIKU



TO-Z.. TO - PLOCHA PRO TECHNICKÉ ZABEZPEČENÍ OBCE



W-O.. W - PLOCHA VODNÍ A VODOHOSPODÁŘSKÁ

KORIDORY VEŘEJNÉ INFRASTRUKTURY PRO VEŘEJNĚ PROSPĚŠNÉ STAVBY S MOŽNOSTÍ VYVLASTNĚNÍ



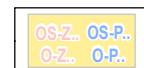
KORIDORY STAVEB VEŘEJNÉ INFRASTRUKTURY – TECHNICKÉ

PLOCHY PRO VEŘEJNĚ PROSPĚŠNÁ OPATŘENÍ S MOŽNOSTÍ VYVLASTNĚNÍ



PLOCHY PRO ZALOŽENÍ PRVKŮ ÚZEMNÍHO SYSTÉMU EKOLOGICKÉ STABILITY - BIODORIDORY/BIOCENRA

PLOCHY POUZE S MOŽNOSTÍ UPLATNĚNÍ PŘEDKUPNÍHO PRÁVA



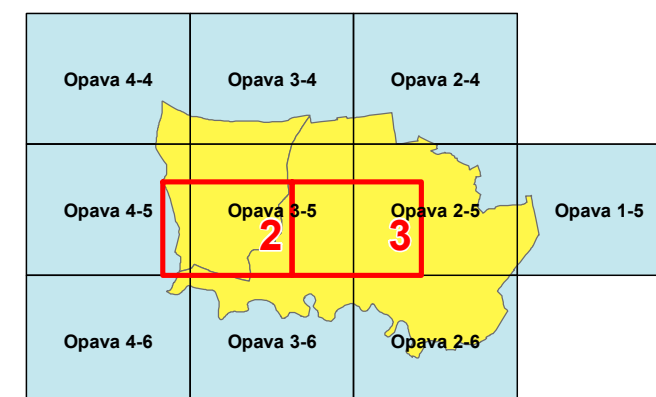
PLOCHY PRO VEŘEJNOU INFRASTRUKTURU



PLOCHY PRO VEŘEJNÁ PROSTRANSTVÍ

ÚZEMNÍ PLÁN DOLNÍ BENEŠOV - ZMĚNA Č. 1

I./B.6. VEŘEJNĚ PROSPĚŠNÉ STAVBY, OPATŘENÍ A ASANACE



KLAD MAPOVÝCH LISTŮ 1:5000
VYZNAČENÍ VÝŘEZŮ, VE KTERÝCH SE ZMĚNA PROVÁDÍ