
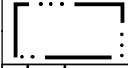




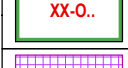




LEGENDA VÝKRESU I./B.1. - ZMĚNA Č. 1

HRANICE

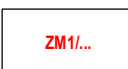
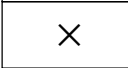

-  HRANICE OBCE TOTOŽNÁ S HRANICÍ ŘEŠENÉHO ÚZEMÍ
-  HRANICE KATASTRÁLNÍHO ÚZEMÍ
-  HRANICE ZASTAVĚNÉHO ÚZEMÍ OBCE K 30.11.2021

PLOCHY A KORIDORY

-  ZASTAVITELNÉ PLOCHY S OZNAČENÍM ZPŮSOBU JEJICH VYUŽITÍ (PŘÍSLUŠNÝM KÓDEM V ČERVENÉ BARVĚ)
-  PLOCHY PŘESTAVBY S OZNAČENÍM ZPŮSOBU JEJICH VYUŽITÍ (PŘÍSLUŠNÝM KÓDEM V MODRÉ BARVĚ)
-  PLOCHY PARKŮ, HISTORICKÝCH ZAHRAD (ZP)
-  PLOCHY ZMĚN V KRAJINĚ (PŘÍSLUŠNÝM KÓDEM V ČERVENÉ BARVĚ)
-  KORIDORY PRO TECHNICKOU INFRASTRUKTURU (KT)
-  PLOCHY A KORIDORY, VE KTERÝCH JE PROVĚŘENÍ ZMĚN JEJICH VYUŽITÍ ÚZEMNÍ STUDIÍ PODMÍNKOU PŘO ROZHODOVÁNÍ

PLOCHY PRO ZALOŽENÍ PRVKŮ ÚSES

-  LBK - MÍSTNÍ (LOKÁLNÍ) BIODORIDOR
-  LBK - MÍSTNÍ (LOKÁLNÍ) BIOCENTRUM
-  NRBK - NADREGIONÁLNÍ BIODORIDOR






-  KÓD PLOCHY VLOŽENÉ VE ZMĚNĚ Č. 1
-  RUŠENÝ JEV
-  KÓD RUŠENÉ PLOCHY

LEGENDA VÝKRESU I./B.1. - PLATNÝ ÚP

HRANICE

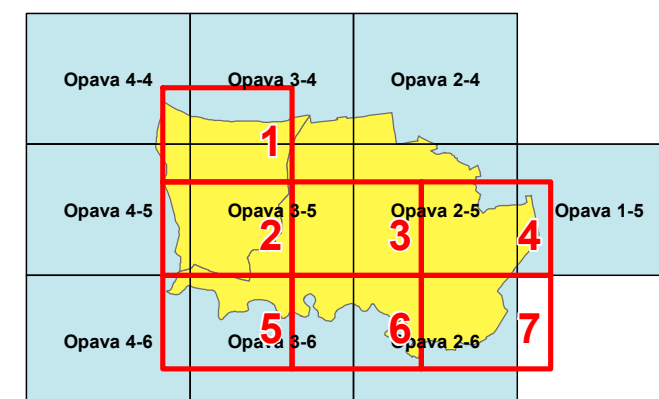
-  HRANICE ZASTAVĚNÉHO ÚZEMÍ OBCE K 11/2016

PLOCHY A KORIDORY

-  ZASTAVITELNÉ PLOCHY S OZNAČENÍM ZPŮSOBU JEJICH VYUŽITÍ (PŘÍSLUŠNÝM KÓDEM V ČERVENÉ BARVĚ)
-  PLOCHY PŘESTAVBY S OZNAČENÍM ZPŮSOBU JEJICH VYUŽITÍ (PŘÍSLUŠNÝM KÓDEM V MODRÉ BARVĚ)
-  PLOCHY VODNÍ A VODOHOSPODÁŘSKÉ
-  KORIDORY PRO DOPRAVNÍ INFRASTRUKTURU (KD) A TECHNICKOU INFRASTRUKTURU (KT) S OZNAČENÍM ÚČELU, PRO JAKÝ JSOU VYMEZENY (PŘÍSLUŠNÝM KÓDEM V ČERVENÉ BARVĚ)
-  PLOCHY A KORIDORY, VE KTERÝCH JE PROVĚŘENÍ ZMĚN JEJICH VYUŽITÍ ÚZEMNÍ STUDIÍ PODMÍNKOU PŘO ROZHODOVÁNÍ

ÚZEMNÍ PLÁN DOLNÍ BENEŠOV - ZMĚNA Č. 1

I./B.1. ZÁKLADNÍ ČLĚNĚNÍ ÚZEMÍ



KLAD MAPOVÝCH LISTŮ 1:5000
VYZNAČENÍ VÝŘEZŮ, VE KTERÝCH SE ZMĚNA PROVÁDÍ