



ÚZEMNÍ PLÁN HÁJ VE SLEZSKU - úplné znění po změně č. 1

VEŘEJNĚ PROSPĚŠNÉ STAVBY, OPATŘENÍ A ASANACE

PLOCHY A KORIDORY PRO VEŘEJNĚ PROSPĚŠNÉ STAVBY S MOŽNOSTÍ VYVLASTNĚNÍ I UPLATNĚNÍ PŘEDKUPNÍHO PRÁVA (VP)

-  PLOCHY PRO STAVBY TECHNICKÉ INFRASTRUKTURY
-  KORIDORY PRO STAVBY DOPRAVNÍ INFRASTRUKTURY

PLOCHY A KORIDORY PRO VEŘEJNĚ PROSPĚŠNÉ STAVBY S MOŽNOSTÍ VYVLASTNĚNÍ (V)

-  KORIDORY PRO STAVBY TECHNICKÉ INFRASTRUKTURY



PLOCHY PRO VEŘEJNĚ PROSPĚŠNÁ OPATŘENÍ S MOŽNOSTÍ VYVLASTNĚNÍ (V)

-  ZALOŽENÍ PRVKŮ ÚZEMNÍHO SYSTÉMU EKOLOGICKÉ STABILITY (ÚSES)

PLOCHY POUZE S MOŽNOSTÍ UPLATNĚNÍ PŘEDKUPNÍHO PRÁVA (PP)

-  PLOCHY PRO VEŘEJNÁ PROSTRANSTVÍ

JEVY OSTATNÍ

-  HRANICE OBCE (ŘEŠENÉHO ÚZEMÍ)
-  HRANICE KATASTRU

Poznámky:
TATO LEGENDA JE NEDÍLNOU SOUČÁSTÍ VÝKRESU

č. I.B.4. VEŘEJNĚ PROSPĚŠNÉ STAVBY, OPATŘENÍ A ASANACE

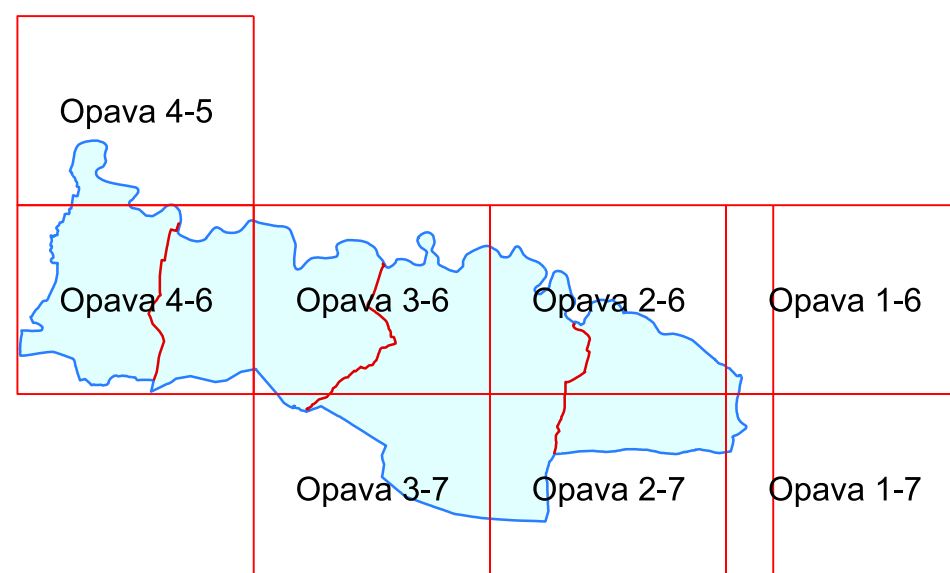
Doplňný polohopis slouží pouze pro tento úkol a je součástí zobrazených jevů územního plánu. Zákres nových jevů byl proveden na základě terénní obchůzky a porovnáním s daty katastrálního úřadu.



Zakreslené doplnění polohopisu je pouze přibližné a informativní a nenahrazuje přesné zaměření katastrálním úřadem!

Jako podklad byla použita digitalizovaná katastrální mapa, kterou poskytla obec Háj ve Slezsku.

Souřadnicový systém JTSK.

Výkres se skládá z 6 účelově sestavených mapových listů.



Záznam o účinnosti ÚZEMNÍ PLÁN HÁJ VE SLEZSKU úplné znění po vydání změny č. 1	
Správní orgán, který OOP vydal:	Zastupitelstvo obce Háj ve Slezsku
Pořadové číslo změny:	1
Datum nabytí účinnosti změny:	31. 12. 2020
Oprávněná úřední osoba pořizovatele:	Ing. Lukáš Vitavský referent oddělení územního plánování
Otisk úředního razítka, podpis:	
 	

 ING. ARCH. JAROSLAV HALUZA										
Hynaisova 3, OSTRAVA - MARIÁNSKÉ HORY, PSČ 70900, tel. 603 278 373, IČO 44745729										
OBEC	HÁJ VE SLEZSKU	<table border="1"> <tr> <td>ZAK. ČÍSLO</td> <td>042018</td> </tr> <tr> <td>DATUM</td> <td>1 : 5 000</td> </tr> <tr> <td>MĚŘÍTKO</td> <td>I.B.4.</td> </tr> <tr> <td>ČÍS. VÝKRESU</td> <td></td> </tr> </table>	ZAK. ČÍSLO	042018	DATUM	1 : 5 000	MĚŘÍTKO	I.B.4.	ČÍS. VÝKRESU	
ZAK. ČÍSLO	042018									
DATUM	1 : 5 000									
MĚŘÍTKO	I.B.4.									
ČÍS. VÝKRESU										
POŘIZOVATEL	MAGISTRÁT MĚSTA OPAVY - ODBOR HL. ARCHITEKTA A ÚP									
VYPRACOVAL	ING. ARCH. J. HALUZA, UDI MORAVA, S.R.O.									
	ING. A. RYŠÁN, ARKO - PROJ. KANCELÁŘ S.R.O.									
	ING. J. PACIORKOVÁ									
	DIGITALIZACE : Z. LOJKOVÁ									