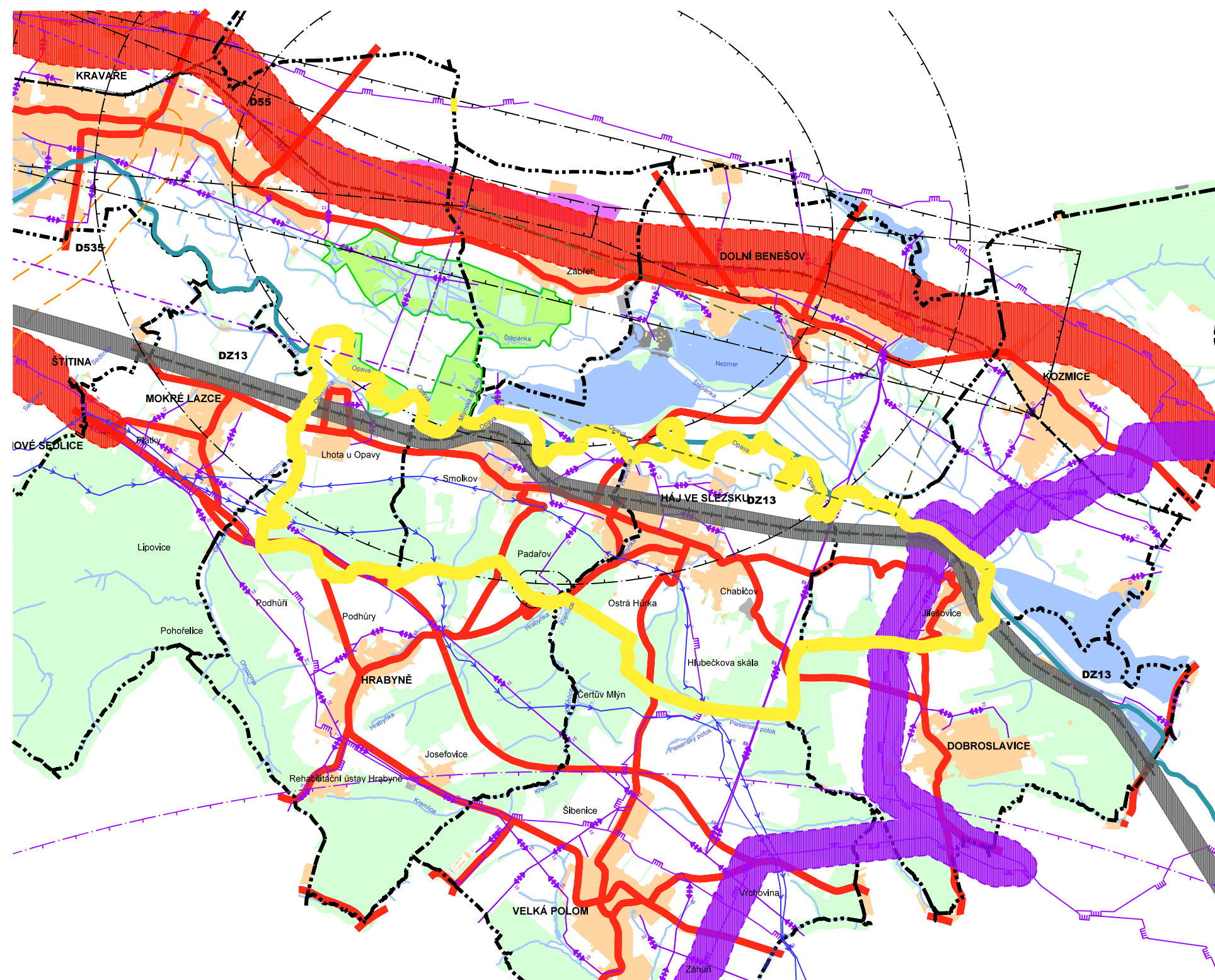


# ÚZEMNÍ PLÁN HÁJ VE SLEZSKU


## ŠIRŠÍ VZTAHY





STABILIZOVANÝ STAV	NÁVRH ZMĚN	
		SPRÁVNÍ HRANICE
		HRANICE ŘEŠENÉHO ÚZEMÍ
		LES A KRAJINNÁ ZELEŇ MIMO LES
		ZASTAVĚNÁ ÚZEMÍ OBCÍ
		LETIŠTĚ
		SKLÁDKA
		TĚŽBA
		VODNÍ PLOCHY A TOKY
		ÚSES NADREGIONÁLNÍHO VÝZNAMU (NRBK)
		ÚSES REGIONÁLNÍHO VÝZNAMU (RBK/RBC)
		SILNICE
		ŽELEZNIČNÍ TRÁŤ
		KORIDORY PRO DOPRAVNÍ STAVBY NADM. VÝZNAMU VYPLÝVAJÍCÍ Z ŘEŠENÍ ŽUR MSK
		KORIDORY PRO TECHNICKOU INFRASTRUKTURU NADM. VÝZNAMU VYPLÝVAJÍCÍ Z ŘEŠENÍ ŽUR MSK
		KORIDOR PRO ÚZEMNÍ REZERVOU DOPRAVNÍ STAVBY NADM. VÝZNAMU VYPLÝVAJÍCÍ Z ŘEŠENÍ ŽUR MSK

STABILIZOVANÝ STAV	NÁVRH ZMĚN	
		PLYNOVOD VTL
		VEDENÍ EL.SÍTĚ VVN
		VEDENÍ EL.SÍTĚ VN
		DÁLKOVÝ VODOVOD
		ZÁJMOVÉ ÚZEMÍ MINISTERSTVA OBRANY PRO NADZEMNÍ VÝSTAVBU > 100m n. U.T.
		ZÁJMOVÉ ÚZEMÍ MINISTERSTVA OBRANY PRO NADZEMNÍ VÝSTAVBU > 50m n. U.T.
		OCHRANNÉ PÁSMO STAVBY ZAJIŠŤUJÍCÍ LETECKÝ PROVOZ.
		OCHRANNÉ PÁSMO LETIŠTĚ

CELÉ ŘEŠENÉ ÚZEMÍ JE SITUOVÁNO V OCHRANNÝCH PÁSMECH LETECKÝCH ZABEZPEČOVACÍCH ZAŘÍZENÍ MINISTERSTVA OBRANY  
 CELÉ ŘEŠENÉ ÚZEMÍ JE ZÁJMOVÝM ÚZEMÍM MINISTERSTVA OBRANY Z HLEDISKA POVOLOVÁNÍ VYBRANÝCH DRUHŮ STAVEB



 <b>ING. ARCH. JAROSLAV HALUZA</b>			
Hynaisova 3, OSTRAVA - MARIÁNSKÉ HORY, PSČ 70900, tel. 603 278 373, IČO 447 457 29			
OBEC	HÁJ VE SLEZSKU		
POŘIZOVATEL	MAGISTRÁT MĚSTA OPAVY - ODBOR HLAV. ARCHITEKTA		
VYPRACOVAL	ING.ARCH. J. HALUZA	ZAK. ČÍSLO DATUM MĚŘITKO ČÍS. VÝKRESU	
			042018 1 : 50 000 II.B.2.
	DIGITALIZACE : Z. LOJKOVÁ, ING.ARCH.J.HALUZA		