





















ÚZEMNÍ PLÁN HLUČÍNA

I.B.b.1) HLAVNÍ VÝKRES - URBANISTICKÁ KONCEPCE ÚPLNÉ ZNĚNÍ PO ZMĚNĚ Č. 1























































LEGENDA

| | | | |
|---|---|--|---|
|  | HRANICE OBCE (ŘEŠENÉHO ÚZEMÍ) |  | RUŠENÉ ČÁSTI ÚP HLUČÍNA ROZSUDKEM Č.J. 76A4/2018-64 KRAJSKÉHO SOUDU V OSTRAVĚ |
|  | HRANICE KATASTRU |  | RUŠENÉ ČÁSTI ÚP HLUČÍNA ROZSUDKEM Č.J. 6As79/2019-30 NEJVYŠŠÍHO SPRÁVNÍHO SOUDU |
|  | ZASTAVĚNÉ ÚZEMÍ K 30.6.2019 |  | KORIDOR DOPRAVNÍ INFRASTRUKUTRY DRÁŽNÍ |
|  | Z1.1 VYMEZENÉ ZASTAVITELNÉ PLOCHY | | |
|  | P1.1 VYMEZENÉ PLOCHY PŘESTAVBY | | |
|  | R1 - SV VYMEZENÉ PLOCHY ÚZEMNÍCH REZERV | | |
|  | US1 VYMEZENÍ PLOCH, VE KTERÝCH JE PROVEŘENÍ ZMĚN JEJICH VYUŽITÍ ÚZEMNÍ STUDIÍ PODMÍNKOU PRO ROZHODOVÁNÍ | | |

PRVKY ÚSES

| STAV | NÁVRH | |
|--|---|-----------------------|
|  |  | LOKÁLNÍ BIODOR |
|  |  | LOKÁLNÍ BIOCENTRUM |
|  |  | REGIONÁLNÍ BIOCENTRUM |
|  |  | NADREGIONÁLNÍ BIODOR |
|  |  | POPIS ÚSES |

PLOCHY S ROZDÍLNÝM ZPŮSOBEM VYUŽITÍ

| STABILIZOVANÉ PLOCHY | PLOCHY ZMĚN | |
|--|---|--|
|  |  | BH - BYDLENÍ - HROMADNÉ V BYTOVÝCH DOMECH |
|  |  | BI - BYDLENÍ - INDIVIDUÁLNÍ V RODINNÝCH DOMECH MĚSTSKÉ A PŘIMĚSTSKÉ |
|  |  | RH - REKREACE - HROMADNÉ |
|  |  | RI - REKREACE - RODINNÉ |
|  |  | RZ - REKREACE - INDIVIDUÁLNÍ - ZAHRÁDKÁŘSKÉ OSADY |
|  |  | OV - OBČANSKÉHO VYBAVENÍ - VEŘEJNÁ INFRASTRUKTURA |
|  |  | OH - OBČANSKÉHO VYBAVENÍ - VEŘEJNÁ POHŘEBIŠTĚ A SOUVISEJÍCÍ SLUŽBY |
|  |  | OK - OBČANSKÉHO VYBAVENÍ - KOMERČNÍ ZAŘÍZENÍ |
|  |  | OS - OBČANSKÉHO VYBAVENÍ - TĚLOVÝCHOVNÁ A SPORTOVNÍ ZAŘÍZENÍ |
|  |  | DS - DOPRAVNÍ INFRASTRUKTURY - SILNIČNÍ |
|  |  | DZ - DOPRAVNÍ INFRASTRUKTURY - DRÁŽNÍ |
|  |  | TI - TECHNICKÉ INFRASTRUKTURY - INŽENÝRSKÉ SÍTĚ |
|  |  | TK - TECHNICKÉ INFRASTRUKTURY - KORIDOR PRO VEDENÍ VVTL PLYNOVODU |
|  |  | PV - VEŘEJNÝCH PROSTRANSTVÍ S PŘEVAHOU ZPEVNĚNÝCH PLOCH |
|  |  | SC - SMÍŠENÉ OBYTNÉ - V CENTRÁLNÍ ZÓNĚ |
|  |  | SM - SMÍŠENÉ OBYTNÉ - MĚSTSKÉ |
|  |  | SV - SMÍŠENÉ OBYTNÉ - VESNICKÉ |
|  |  | VL - VÝROBY A SKLADOVÁNÍ - LEHKÝ PRŮMYSL |
|  |  | VD - VÝROBY A SKLADOVÁNÍ - DROBNÁ VÝROBA A VÝROBNÍ SLUŽBY |
|  |  | VZ - VÝROBY A SKLADOVÁNÍ - ZEMĚDĚLSKÁ A LESNICKÁ VÝROBA |
|  |  | WT - VODNÍ PLOCHY A TOKY |
|  |  | PZ - VEŘEJNÁ PROSTRANSTVÍ S PŘEVAHOU NEZPEVNĚNÝCH PLOCH (VEŘEJNÁ ZELENĚ) |
|  |  | ZP - ZELENĚ - PŘÍRODNÍHO CHARAKTERU |
|  |  | NP - PŘÍRODNÍ |
|  |  | NZ - ZEMĚDĚLSKÉ POZEMKY |
|  |  | NL - LESY - HOSPODÁŘSKÉ |
|  |  | NL.1 - LESY - REKREAČNÍ |