








ÚZEMNÍ PLÁN HLUČÍNA

I.B.c) VÝKRES VEŘEJNĚ PROSPĚŠNÝCH STAVEB OPATŘENÍ A ASANACÍ ÚPLNÉ ZNĚNÍ PO ZMĚNĚ Č. 1









LEGENDA

	HRANICE ŘEŠENÉHO ÚZEMÍ		
<table border="1" data-bbox="8 692 172 760"><tr><td>VD1</td><td>VTP1</td></tr></table>	VD1	VTP1	POPIS VEŘEJNĚ PROSPĚŠNÝCH STAVEB
VD1	VTP1		




NÁVRH VPS

	PLOCHY A KORIDORY PRO STAVBY DOPRAVNÍ INFRASTRUKTURY
	PLOCHY A KORIDORY PRO VEDENÍ TECHNICKÉ INFRASTRUKTURY
	PLOCHY PRO VEŘEJNÁ POHŘEBIŠTĚ A SOUVISEJÍCÍ SLUŽBY
	PLOCHY VEŘEJNÝCH PROSTRANSTVÍ
	PLOCHY VPS S MOŽNOSTÍ UPLATNĚNÍ PŘEDKUPNÍHO PRÁVA
	PLOCHY VPS S MOŽNOSTÍ VYVLASTNĚNÍ

OPATŘENÍ VE VEŘEJNÉM ZÁJMU - PRVKY ÚSES

STAV	NÁVRH			
		LOKÁLNÍ BIOKORIDOR		
		LOKÁLNÍ BIOCENTRUM		
		REGIONÁLNÍ BIOCENTRUM		
		NADREGIONÁLNÍ BIOKORIDOR		
<table border="1" data-bbox="8 1911 172 1979"><tr><td>R1 RBC</td></tr></table>	R1 RBC	<table border="1" data-bbox="194 1911 349 1979"><tr><td>L10 LBK</td></tr></table>	L10 LBK	POPIS ÚSES
R1 RBC				
L10 LBK				

ENERGETIKA, SPOJE

NÁVRH		
	VEDENÍ VN 22 KV - NADZEMNÍ, S OCHRANNÝM PÁSMEM	
	VEDENÍ VN 22 KV - ZEMNÍ, KABELOVÉ	
	VEDENÍ VTL PLYNOVODU NAD 40 BARŮ	
<table border="1" data-bbox="8 2369 163 2437"><tr><td>VTE 1</td></tr></table>	VTE 1	OZNAČENÍ VPS
VTE 1		

DOPRAVA

	ORIENTAČNÍ TRASY LINIOVÝCH DOPRAVNÍCH STAVEB
---	--