



















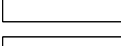



ÚZEMNÍ PLÁN HLUČÍNA

ZMĚNA Č. 3

I.B.a VÝKRES ZÁKLADNÍHO ČLENĚNÍ ÚZEMÍ

1 : 5000

LEGENDA

STAV	NÁVRH	
		HRANICE OBCE (ŘEŠENÉHO ÚZEMÍ)
		HRANICE KATASTRU
		HRANICE ZASTAVĚNÉHO ÚZEMÍ K 3.3.2023
		NAVRŽENÉ ZASTAVITELNÉ PLOCHY
		NAVRŽENÉ PLOCHY PŘESTAVBY
		NAVRŽENÉ ÚZEMNÍ REZERVY
		VYMEZENÍ PLOCH, VE KTERÝCH JE PROVEŘENÍ ZMĚN JEJICH VYUŽITÍ ÚZEMNÍ STUDII, PODMÍNKOU PRO ROZHODOVÁNÍ
		RUŠENÉ ČÁSTI ÚP HLUČÍNA ROZSUDKEM Č.J. 76A4/2018-64 KRAJSKÉHO SOUDU V OSTRAVĚ
		RUŠENÉ ČÁSTI ÚP HLUČÍNA ROZSUDKEM Č.J. 6As79/2019-34 NEJVYŠŠÍHO SPRÁVNÍHO SOUDU
		KORIDOR DOPRAVNÍ INFRASTRUKUTRY DRÁŽNÍ
		RUŠENÉ JEVY