









ÚZEMNÍ PLÁN HLUČÍNA

I.B.a) VÝKRES ZÁKLADNÍHO ČLENĚNÍ ÚZEMÍ
ÚPLNÉ ZNĚNÍ PO ZMĚNĚ Č. 1, Č. 2 A Č. 3

1 : 5 000

LEGENDA

	HRANICE OBCE (ŘEŠENÉHO ÚZEMÍ)
	HRANICE KATASTRU
	ZASTAVĚNÉ ÚZEMÍ K 3. 3. 2023
	VYMEZENÉ ZASTAVITELNÉ PLOCHY
	VYMEZENÉ PLOCHY PŘESTAVBY
	VYMEZENÉ PLOCHY ÚZEMNÍCH REZERV
	VYMEZENÍ PLOCH, VE KTERÝCH JE PROVEŘENÍ ZMĚN JEJICH VYUŽITÍ ÚZEMNÍ STUDIÍ PODMÍNKOU PRO ROZHODOVÁNÍ
	KORIDOR DOPRAVNÍ INFRASTRUKUTRY DRÁŽNÍ