ÚZEMNÍ PLÁN
HLUČÍNA

ZMĚNA Č. 2

I. – ZMĚNA Č. 2 ÚP HLUČÍNA
II. – ODŮVODNĚNÍ ZMĚNY Č. 2 ÚP HLUČÍNA

URBANISTICKÉ STŘEDISKO OSTRAVA, s.r.o.
ŘÍJEN 2023

OBSAH ZMĚNY Č. 2 ÚP HLUČÍNA

I. ZMĚNA Č. 2 ÚP HLUČÍNA - VÝROK

I.A. TEXTOVÁ ČÁST *(včetně doplňujících tabulek)*

I.B. GRAFICKÁ ČÁST – tisky výřezů výkresů obsahujících graficky postižitelné změny, které jsou součástí Změny č. 2 ÚP Hlučína, s potlačeným tiskem výkresů Úplného znění ÚP Hlučína po Změně č. 1::

I.B.a) Výkres základního členění území 1 : 5 000

I.B.b) Hlavní výkres

I.B.b.1) Hlavní výkres - Urbanistická koncepce 1 : 5 000

I.B.b.2) Hlavní výkres - Koncepce dopravy a technické infrastruktury 1 : 5 000

I.B.c) Výkres veřejně prospěšných staveb, opatření a asanací 1 : 5 000

II. ODŮVODNĚNÍ ZMĚNY Č. 2 ÚP HLUČÍNA

II.A. TEXTOVÁ ČÁST *(včetně doplňujících tabulek)*

II.B. GRAFICKÁ ČÁST – tisky výřezů výkresů obsahujících graficky postižitelné změny, které jsou součástí Změny č. 2 ÚP Hlučína, s potlačeným tiskem výkresů Úplného znění ÚP Hlučína po Změně č. 1, a nově zpracovaný výkres II.B.c) Výkres předpokládaných záborů půdního fondu:

II.B.a) Koordinační výkres 1 : 5 000

II.B.c) Výkres předpokládaných záborů půdního fondu 1 : 5 000

Obsah textové části **strana:**

I. ZMĚNA Č. 2 ÚP HLUČÍNA (výrok)

I.A. TEXTOVÁ ČÁST ... 1

I.B GRAFICKÁ ČÁST

II. ODŮVODNĚNÍ ZMĚNY Č. 2 ÚP HLUČÍNA

II.A. TEXTOVÁ ČÁST

II.A.a) POSTUP POŘÍZENÍ ZMĚNY Č. 2 ÚZEMNÍHO PLÁNU ... 1

II.A.b) VYHODNOCENÍ SOULADU ZMĚNY Č. 2 ÚZEMNÍHO PLÁNU HLUČÍNA S POLITIKOU ÚZEMNÍHO ROZVOJE A ÚZEMNĚ PLÁNOVACÍ DOUKUMENTACÍ VYDANOU KRAJEM ... 1

II.A.b.1 VYHODNOCENÍ SOULADU ZMĚNY Č. 2 ÚZEMNÍHO PLÁNU HLUČÍNA S POLITIKOU ÚZEMNÍHO ROZVOJE ... 1

II.A.b.2 VYHODNOCENÍ SOULADU ÚZEMNÍHO PLÁNU HLUČÍNA A JEHO ZMĚNY Č. 2 SE ZÁSADAMI ÚZEMNÍHO ROZVOJE MORAVSKOSLEZSKÉHO KRAJE ... 2

II.A.c) VYHODNOCENÍ SOULADU S CÍLI A ÚKOLY ÚZEMNÍHO PLÁNOVÁNÍ, ZEJMÉNA S POŽADAVKY NA OCHRANU ARCHITEKTONICKÝCH A URBANISTICKÝCH HODNOT ÚZEMÍ A POŽADAVKY NA OCHRANU NEZASTAVĚNÉHO ÚZEMÍ ... 6

II.A.d) VYHODNOCENÍ SOULADU S POŽADAVKY STAVEBNÍHO ZÁKONA A JEHO PROVÁDĚCÍCH PRÁVNÍCH PŘEDPISŮ ... 6

II.A.e) VYHODNOCENÍ SOULADU S POŽADAVKY ZVLÁŠTNÍCH PRÁVNÍCH PŘEDPISŮ A SE STANOVISKY DOTČENÝCH ORGÁNŮ PODLE ZVLÁŠTNÍCH PRÁVNÍCH PŘEDPISŮ, POPŘÍPADĚ S VÝSLEDKEM ŘEŠENÍ ROZPORŮ ... 7

II.A.f) ZPRÁVA O VYHODNOCENÍ VLIVŮ NA UDRŽITELNÝ ROZVOJ ÚZEMÍ OBSAHUJÍCÍ ZÁKLADNÍ INFORMACE O VÝSLEDCÍCH TOHOTO VYHODNOCENÍ VČETNĚ VÝSLEDKŮ VYHODNOCENÍ VLIVŮ NA ŽIVOTNÍ PROSTŘEDÍ ... 8

II.A.g) STANOVISKO KRAJSKÉHO ÚŘADU PODLE § 50 ODST. 5 K NÁVRHU KONCEPCE PODLE § 10g ZÁKONA O POSUZOVÁNÍ VLIVŮ NA ŽIVOTNÍ PROSTŘEDÍ ... 8

II.A.h) SDĚLENÍ JAK BYLO STANOVISKO PODLE § 50 ODST. 5 STAVEBNÍHO ZÁKONA ZOHLEDNĚNO, S UVEDENÍM ZÁVAŽNÝCH DŮVODŮ, POKUD NĚKTERÉ POŽADAVKY NEBO PODMÍNKY ZOHLEDNĚNY NEBYLY ... 8

II.A.i) KOMPLEXNÍ ZDŮVODNĚNÍ PŘIJATÉHO ŘEŠENÍ VČETNĚ VYBRANÉ VARIANTY ... 8

II.A.i.1 VYMEZENÍ ZASTAVĚNÉHO ÚZEMÍ ... 8

II.A.i.2 ZÁKLADNÍ KONCEPCE ROZVOJE ÚZEMÍ MĚSTA, OCHRANY A ROZVOJE JEHO HODNOT ... 8

II.A.i.3 URBANISTICKÁ KONCEPCE, VČETNĚ URBANISTICKÉ KOMPOZICE, VYMEZENÍ PLOCH S ROZDÍLNÝM ZPŮSOBEM VYUŽITÍ, ZASTAVITELNÝCH PLOCH, PLOCH PŘESTAVBY A SYSTÉMU SÍDELNÍ ZELENĚ ... 8

II.A.i.4 KONCEPCE VEŘEJNÉ INFRASTRUKTURY, VČETNĚ PODMÍNEK PRO JEJÍ UMÍSŤOVÁNÍ . 9

II.A.i.5 KONCEPCE USPOŘÁDÁNÍ KRAJINY, VČETNĚ VYMEZENÍ PLOCH S ROZDÍLNÝM ZPŮSOBEM VYUŽITÍ, PLOCH ZMĚN V KRAJINĚ A STANOVENÍ PODMÍNEK PRO JEJICH VYUŽITÍ, ÚZEMNÍHO SYSTÉMU EKOLOGICKÉ STABILITY, PROSTUPNOSTI KRAJINY, PROTIEROZNÍCH OPATŘENÍ, OCHRANY PŘED POVODNĚMI, REKREACE, DOBÝVÁNÍ LOŽISEK NEROSTNÝCH SUROVIN A PODOBNĚ ... 9

II.A.i.6 STANOVENÍ PODMÍNEK PRO VYUŽITÍ PLOCH S ROZDÍLNÝM ZPŮSOBEM VYUŽITÍ ... 10

II.A.i.7 VYMEZENÍ VEŘEJNĚ PROSPĚŠNÝCH STAVEB, VEŘEJNĚ PROSPĚŠNÝCH OPATŘENÍ, STAVEB A OPATŘENÍ K ZAJIŠŤOVÁNÍ OBRANY A BEZPEČNOSTI STÁTU A PLOCH PRO ASANACI, PRO KTERÉ LZE PRÁVA K POZEMKŮM A STAVBÁM VYVLASTNIT ... 11

II.A.i.8 VYMEZENÍ DALŠÍCH VEŘEJNĚ PROSPĚŠNÝCH STAVEB A VEŘEJNÝCH PROSTRANSTVÍ, PRO KTERÉ LZE UPLATNIT PŘEDKUPNÍ PRÁVO ... 11

II.A.i.9 VYMEZENÍ PLOCH A KORIDORŮ ÚZEMNÍCH REZERV A STANOVENÍ MOŽNÉHO BUDOUCÍHO VYUŽITÍ VČETNĚ PODMÍNEK PRO JEHO PROVĚŘENÍ ... 11

II.A.i.10 VYMEZENÍ PLOCH A KORIDORŮ, VE KTERÝCH JE ROZHODOVÁNÍ O ZMĚNÁCH V ÚZEMÍ PODMÍNĚNO ZPRACOVÁNÍM ÚZEMNÍ STUDIE ... 12

II.A.i.11 VYMEZENÍ PLOCH A KORIDORŮ, VE KTERÝCH JE ROZHODOVÁNÍ O ZMĚNÁCH V ÚZEMÍ PODMÍNĚNO VYDÁNÍM REGULAČNÍHO PLÁNU, ZADÁNÍ REGULAČNÍHO PLÁNU ... 12

II.A.i.12 STANOVENÍ POŘADÍ ZMĚN V ÚZEMÍ (ETAPIZACE) ... 12

II.A.i.13 VYMEZENÍ ARCHITEKTONICKY NEBO URBANISTICKY VÝZNAMNÝCH STAVEB ... 12

II.A.j) VYHODNOCENÍ ÚČELNÉHO VYUŽITÍ ZASTAVĚNÉHO ÚZEMÍ A VYHODNOCENÍ POTŘEBY VYMEZENÍ ZASTAVITELNÝCH PLOCH ... 12

II.A.k) VYHODNOCENÍ KOORDINACE VYUŽÍVÁNÍ ÚZEMÍ Z HLEDISKA ŠIRŠÍCH ÚZEMNÍCH VZTAHŮ ... 22

II.A.l) VYHODNOCENÍ SPLNĚNÍ POŽADAVKŮ OBSAHU ZMĚNY Č. 2 ÚP HLUČÍNA A POKYNŮ K ÚPRAVĚ NÁVRHU ZMĚNY Č. 2 ÚP HLUČÍNA PO VEŘEJNÉM PROJEDNÁNÍ ... 22

II.A.l.1 VYHODNOCENÍ SPLNĚNÍ POŽADAVKŮ OBSAHU ZMĚNY Č. 2 ÚP HLUČÍNA ... 22

II.A.m) VÝČET ZÁLEŽITOSTÍ NADMÍSTNÍHO VÝZNAMU, KTERÉ NEJSOU ŘEŠENY V ZÁSADÁCH ÚZEMNÍHO ROZVOJE, S ODŮVODNĚNÍM POTŘEBY JEJICH VYMEZENÍ ... 27

II.A.n) VYHODNOCENÍ PŘEDPOKLÁDANÝCH DŮSLEDKŮ NAVRHOVANÉHO ŘEŠENÍ NA ZEMĚDĚLSKÝ PŮDNÍ FOND A POZEMKY URČENÉ K PLNĚNÍ FUNKCE LESA ... 27

II.A.o) ROZHODNUTÍ O NÁMITKÁCH VČETNĚ SAMOSTATNÉHO ODŮVODNĚNÍ ... 28

II.A.p) VYHODNOCENÍ PŘIPOMÍNEK UPLATNĚNÝCH V RÁMCI PROJEDNÁNÍ DLE § 52 STAVEBNÍHO ZÁKONA ... 28

II.B. ODŮVODNĚNÍ ZMĚNY Č. 2 ÚP HLUČÍNA – GRAFICKÁ ČÁST

PŘÍLOHA ODŮVODNĚNÍ

TEXT S VYZNAČENÍM ZMĚN

ZMĚNA Č. 2 ÚZEMNÍHO PLÁNU HLUČÍNA,

kterou se mění Územní plán Hlučína takto:

I. ZMĚNA Č. 2 ÚP HLUČÍNA (VÝROK)

I.A. TEXTOVÁ ČÁST

1. V obsahu grafické části ÚP Hlučína byl doplněn název výkresu I.B.c) o text "..., opatření a asanací" a úplný název výktresu zní:

   "I.B.c) Výkres veřejně prospěšných staveb, opatření a asanací 1 : 5 000".

2. V kapitole I.A.a) se datum "30. 6. 2019" nahrazuje datem "3. 3. 2023" na konci 1. odstavce a v podkapitole I.A.a.1, který nově zní:

   "I.A.a.1 Zastavěné území Hlučína je vymezeno k 3. 3. 2023."

3. V kapitole I.A.b) v podkapitole I.A.b.1) Pro zajištění rozvoje území města při zachování jeho přírodních funkcí, charakteru a hodnot území, se v bodě 1.3. vkládá před první odrážku nová odrážka, která zní:

   "- prvky systému NATURA 2000 - evropsky významná lokalita EVL - Děhylovský potok - Štěpán (CZ0813439)."

4. V kapitole I.A.c) v tabulce č. I.A.c1) se zastavitelná plocha "Z1.8" BI o výměře 5,26 ha nahrazuje zastavitelnými plochami:

   "Z1.8a" BI o výměře 4,31 ha a

   "Z1.8b" BI o výměře 0,13 ha.

5. V kapitole I.A.c) v tabulce č. I.A.c1) se zastavitelná plocha "Z1.74" SV o výměře 0,32 ha nahrazuje zastavitelnými plochami:

   "Z1.74a" SV o výměře 0,11 ha a

   "Z1.z4b" SV o výměře 0,11 ha.

6. V kapitole I.A.c) v tabulce č. I.A.c1) se vypouštějí zastavitelné plochy "Z1.11, Z1.30, Z1.41, Z1.45, Z1.63 a Z1.64, Z1/80, Z1/100 a Z3.10 v celém rozsahu.

7. V kapitole I.A.c) v tabulce č. I.A.c.1) se mění výměra v ha u zastavitelných ploch navržených ÚP Hlučína:
   - Z1.5 výměra z „2,76“ na „2,46“,
   - Z1.7 výměra z „0,57“ na „0,31“,
   - Z1.10 výměra z „0,50“ na „0,39“,
   - Z1.13 výměra z „0,31“ na „0,28“,
   - Z1.17 výměra z „3,09“ na „3,07“,
   - Z1.46 výměra z „0,57“ na „0,25“,
   - Z1.48 výměra z „0,48“ na „0,38“,
   - Z1.54 výměra z „0,13“ na „0,03“,
   - Z1.65 výměra z „0,35“ na „0,29“,
   - Z1.69 výměra z „0,28“ na „0,20“,
   - Z1.95 výměra z „0,49“ na „0,40“,
   - Z1.98 výměra z „1,11" na „1,04“,
   - Z2.3 výměra z „0,99" na „0,88“,
   - Z3.6 výměra z „3,93“ na „3,52“,
   - Z3.7 výměra z „0,53“ na „0,45“,
   - Z3.16 výměra z „0,14“ na „0,08“ a
   - Z3.17 výměra z „5,92“ na „5,82“.

8. V kapitole I.A.c) do tabulky č. I.A.c.1) se doplňují zastavitelné plochy, které byly vypuštěny v rámci Změny č. 1 ÚP Hlučína:

   "

plocha číslo	katastrální území	typ plochy s rozdílným využitím území	podmínky realizace [1)]	výměra v ha
Z 1.36	Hlučín	SM – smíšená obytná – městská	-	0,58
Z 1.58	Hlučín	SV – smíšená obytná – vesnická	-	5,67

   "

9. V kapitole I.A.d), v podkapitole I.A.d.1) Dopravní infrastruktura, 1.2. Doprava silniční, 1.2.1. Na nadřazené síti je navrženo: se v textu bodu 1.2.1.1. nahrazuje na začátku textu slovo "Novostavba ..." slovy "Přeložka a homogenizace ..." a nový text tohoto bodu zní:

   "1.2.1.1. Přeložka a homogenizace silnice I. třídy v úseku Opava – Ludgeřovice (VPS D55 dle ZÚR MSK), včetně vyvolaných úprav ostatní komunikační sítě. Pro záměr je navržena plocha DS s označením Z 1.28."

10. V kapitole I.A.d), v podkapitole I.A.d.2) Technické vybavení, 2.3. Energetika, 2.3.1. Zásobování elektrickou energií se z textu bodu 2.3.1.5. vypouští počet nových trafostanic (DTS) "19". Na konec textu za bod 2.3.1.5. doplňuje nový bod 2.3.1.6., který zní:

    "2.3.1.6. Pro dílčí přeložku vedení vysokého napětí s označením L192 do zemního kabelového vedení v úseku vedeném podél ulice Okrajové je navržen koridor elektroenergetiky s označením EK2/1."

11. V kapitole I.A.e), v podkapitole I.A.e.1 Koncepce uspořádání krajiny, včetně vymezení ploch a stanovení podmínek pro změnu v jejich využití se v bodě 1.1. V krajině jsou vymezeny následující plochy s rozdílným využitím: doplňuje text odrážky 1.1.5. plochy přírodní **NP** o nový text ",... prvky systému NATURA 2000 (evropsky významná lokalita EVL - Děhylovský potok - Štěpán (kód CZ0813439) a ..." a nový dopněný text této odrážky zní:

    "1.1.5. **plochy přírodní NP** – zahrnují plochy zeleně přírodního charakteru, které představují nejcennější součásti přírody a krajiny – maloplošná chráněná území, prvky systému NATURA 2000 (evropsky významná lokalita EVL - Děhylovský potok - Štěpán (kód CZ0813439) a biocentra jako součásti územního systému ekologické stability;".

12. V kapitole I.A.e), v podkapitole I.A.e.2 Územní systém ekologické stability se na konec 2. věty textu odstavce 2.1 doplňuje nový text ve znění:

    "... součásti ÚSES vyplývající ze Zásad územního rozvoje Moravskoslezského kraje":

    Dále se z textu 1. odrážky odstavce 2.1.2. vypouští místní prvek územního systému ekologické stability "**L4**" a upravený text této odrážky zní:

    "• **L1**, **L2**, **L3**, **L5** až **L16** od jihu od údolnice Opavy k severu do území Darkovic, s napojením na území Šilheřovic (od L13 a L14), s odbočujícími koridory na jihovýchodě;"

13. V kapitole I.A.e), v podkapitole I.A.e.2 Územní systém ekologické stability se před poslední odstavec doplňují dva nové odstavce, jejichž text zní:

    " Biocentra větví lokálního ÚSES reprezentují v minimálním rozsahu typická stanoviště v rámci bichor, které jsou v území města Hlučína.

    Větve lokálního ÚSES zastupují v rámci biochor v území Hlučína typická stanoviště: středně živná a středně vlhká a stanoviště vlhčí a obohacená živinami."

14. V kapitole I.A.f) se v podkapitole I.A.f.3) Obecně závazné podmínky pro využití území, v textu odstavce 3.1. Časový horizont se v textu 1. odrážky umístěném v závorce upravuje datum stavu z "30. 6. 2019" na "3. 3. 2023" a na konci textu 2. odrážky se upravuje rok z r. "2025" na "2035" a upravený text 1. a 2. odrážky zní:
    - "plochy stabilizované (stav k 3. 3. 2023);
    - plochy změn ve využití území (návrhové) – orientačně k r. 2035;"

15. V kapitole I.A.f) se v podkapitole I.A.f.3) Obecně závazné podmínky pro využití území, se text odstavce 3.11. ruší a nahrazuje novým, který zní:

"3.11. Výstavba musí respektovat limity a zájmy vyplývající z požadavků Ministerstva obrany.

Celé správní území Hlučína se nachází ve vymezeném území Ministerstva obrany:
- v ochranném pásmu leteckých zabezpečovacích zařízení Ministerstva obrany a
- v zájmovém území Ministerstva obrany z hlediska posuzování vybraných druhů staveb.

Do správního území Hlučína zasahují vymezená území Ministerstva obrany:
- koridor radioreleových spojů,
- koridor podzemních sítí a
- objekt důležitý pro obranu státu včetně zájmového území."

16. V kapitole I.A.f) se v podkapitole I.A.f.3) Obecně závazné podmínky pro využití území, v tabulce podmínek pro využití území ploch systému sídelní zeleně - plochy ZP - plochy zeleně - přírodního charakteru v oddíle "Hlavní využití" za text 1. odrážky doplňuje nová věta, která zní: "Vymezení ploch je dáno evidencí v katastru nemovitostí nebo aktuálním stavem v území – jde o území soustavně neobhospodařované pozemky, které významným způsobem posilují přírodní hodnoty území." a text dolněné orážky zní:

"- zalesnění, zatravnění, doprovodná zeleň vodních toků apod. Vymezení ploch je dáno evidencí v katastru nemovitostí nebo aktuálním stavem v území – jde o území soustavně neobhospodařované pozemky, které významným způsobem posilují přírodní hodnoty území.".

Dále se v této tabulce v oddíle "Přípustné využití" doplňuje před 1. odrážku nová odrážka, která zní:

"- extenzivní zemědělství (nechemizované hospodaření) – louky, pastviny, sady;"

a v oddíle "Nepřípustné využití" se doplňuje (upřesňuje) text poslední odrážkya její doplněný text zní:

"- zřizování trvalého oplocení pro drobnou zvěř neprostupného s výjimkou farmářského oplocení a oplocení stávajících staveb, staveb nezbytného technického vybavení (např. vodních zdrojů) a oplocení lesních školek.".

17. V kapitole I.A.f) se v podkapitole I.A.f.3) Obecně závazné podmínky pro využití území, v tabulce podmínek pro využití území ploch přírodních - plochy NP - plochy přírodní v oddíle "Hlavní využití" za text 1. odrážky se doplňuje nová odrážka, která zní:

"- prvky systému NATURA 2000 - evropsky významná lokalita EVL - Děhylovský potok - Štěpán (CZ0813439).".

18. V kapitole I.A.f) se v podkapitole I.A.f.3) Obecně závazné podmínky pro využití území, v textu Časový horizont využití ploch s rozdílným způsobem využití na konci kapitoly upravuje v odstavci 1. v odrážce a) plochy stabilizované údaj o stavu (stav k "30. 6. 2019" na "3. 3. 2023").

19. V kapitole I.A.g) se v podkapitole I.A.g.1) Veřejně prospěšné stavby dopravní a technické infrastruktury, v bodě 1.1. Stavby pro dopravu VD se v textu tabulky u stavby označené jako "VD6" ve sloupci "Název – stručná charakteristika veřejně prospěšné stavby" upravuje označení silnice "II/469" na "III/46611".

20. V kapitole I.A.j) v tabulce č. "I.A.j1)" se u plochy územní rezervy č. "R 10" upravuje výměra v ha z "1,35" na "1,37".

21. V kapitole I.A.l) v podkapitole "I.A.i.1 US 1 Na krásné vyhlídce I", v podkapitole "I.A.i.2 US 3 Hlučín - Na krásné vyhlídce II" a v podkapitole I.A.i.4 ÚS 6 Hlučín - Bobrovníky" se ruší původní text posledního odstavce a nahrazuje novým, který zní:

"Pořízení této územní studie je podmínkou pro případné převedení této plochy územní rezervy do zastavitelných ploch v rámci změny územního plánu Hlučína.".

22. Textová část Změny č. 2 Územního plánu Hlučína obsahuje 2 strany formátu A3.

23. Grafická část Změny č. 2 Územního plánu Hlučína obsahuje výkresy:

I.B.a) Výkres základního členění území 1 : 5 000
(legenda + výřez č. 1 až 5 výkresu),

I.B.b.1) Hlavní výkres - Urbanistická koncepce 1 : 5 000
(legenda + výřez č. 1 až 5 výkresu),

I.B.b.2) Hlavní výkres - Koncepce dopravy a technické infrastruktury 1 : 5 000
(legenda + výřez 3 a 4 výkresu),

I.B.c) Výkres veřejně prospěšných staveb, opatření a asanací 1 : 5 000
(legenda + výřez č. 3, 4 a 5 výkresu),

které jsou vloženy do textové části za textovou část výroku.

24. Textová část Odůvodnění Změny č. 2 Územního plánu Hlučína obsahuje 28 stran formátu A3.

25. Grafická část Odůvodnění Změny č. 2 Územního plánu Hlučína obsahuje výkresy:

I.B.a) Koordinační výkres 1 : 5 000
(legenda + výřez č. 1 až 5 výkresu),

II.B.c) Výkres předpokládaných záborů půdního fondu 1 : 5 000
(legenda + výřez č. 2, a 4 výkresu),

které jsou vloženy do textové části za textovou část odůvodnění.

Odůvodnění obsahuje rovněž přílohu:

Text s vyznačením změn.

I.B GRAFICKÁ ČÁST

Tisky výřezů výkresů obsahující graficky postižitelné změny, které jsou součástí Změny č. 2 ÚP Hlučína:

I.B.a) Výkres základního členění území 1 : 5 000

I.B.b) Hlavní výkres 1 : 5 000

I.B.c) Výkres veřejně prospěšných staveb, opatření a asanací 1 : 5 000

I.B.a) Výkres základního členění území 1 : 5 000

Tisky výřezů výkresu obsahující graficky postižitelné změny, které jsou součástí Změny č. 2 ÚP Hlučína:

Legenda + výřez č. 1 až 5 výkresu

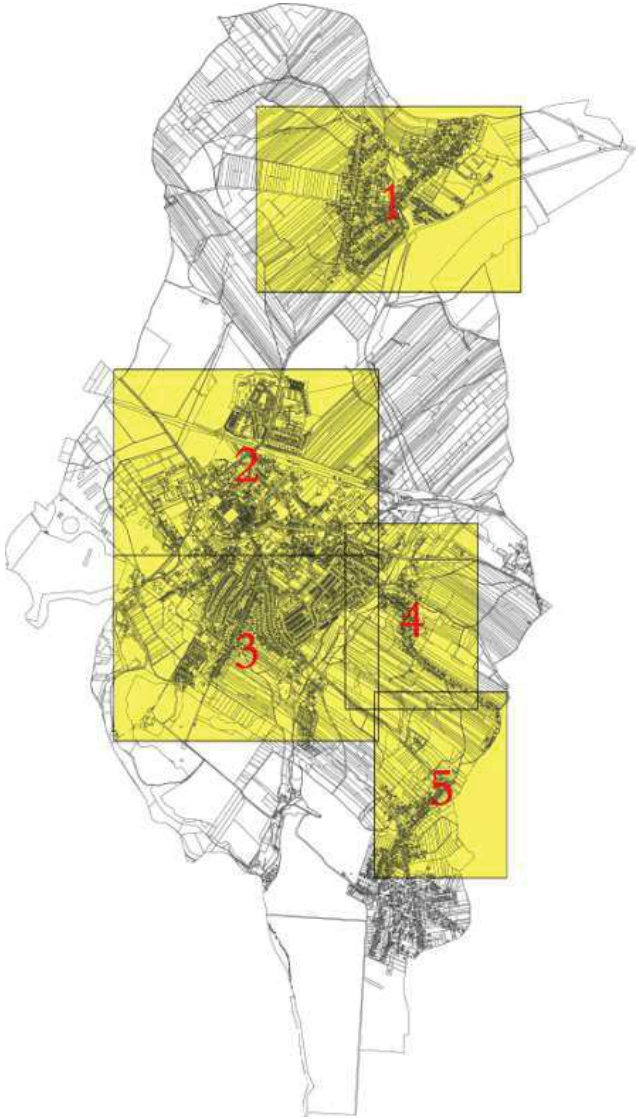

I.B.b.1) Hlavní výkres - Urbanistická koncepce 1 : 5 000

Tisky výřezů výkresu obsahující graficky postižitelné změny, které jsou součástí Změny č. 2 ÚP Hlučína:

Legenda + výřez č. 1 až 5 výkresu

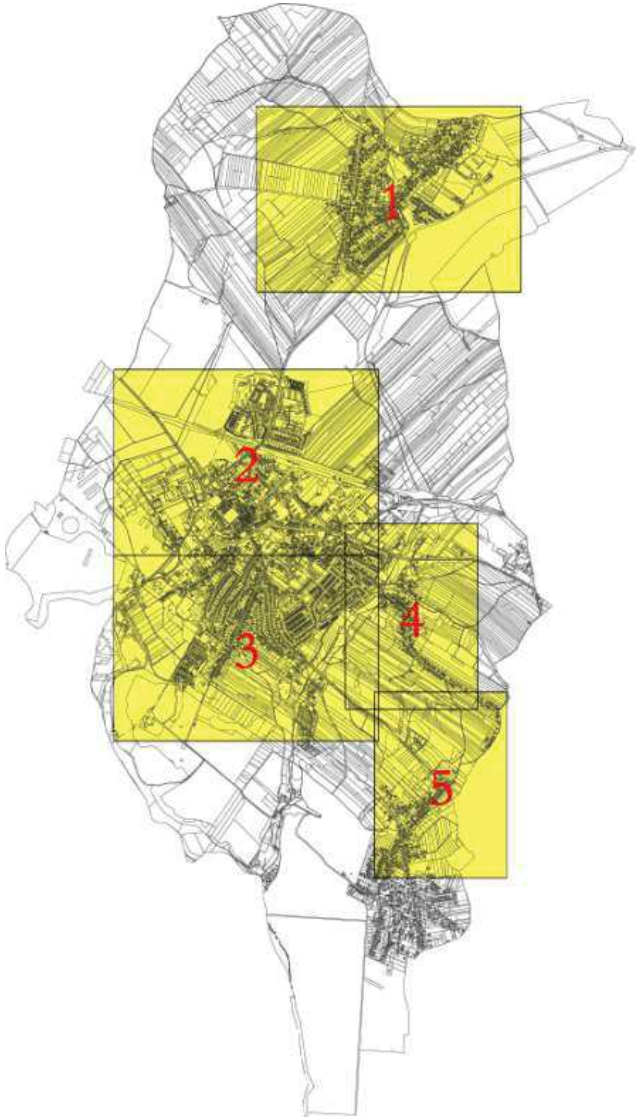

I.B.b.2) Hlavní výkres - Koncepce dopravy a technické infrastruktury 1 : 5 000

Tisky výřezů výkresu obsahující graficky postižitelné změny, které jsou součástí Změny č. 2 ÚP Hlučína:

Legenda + výřez č. 3 a 4 výkresu

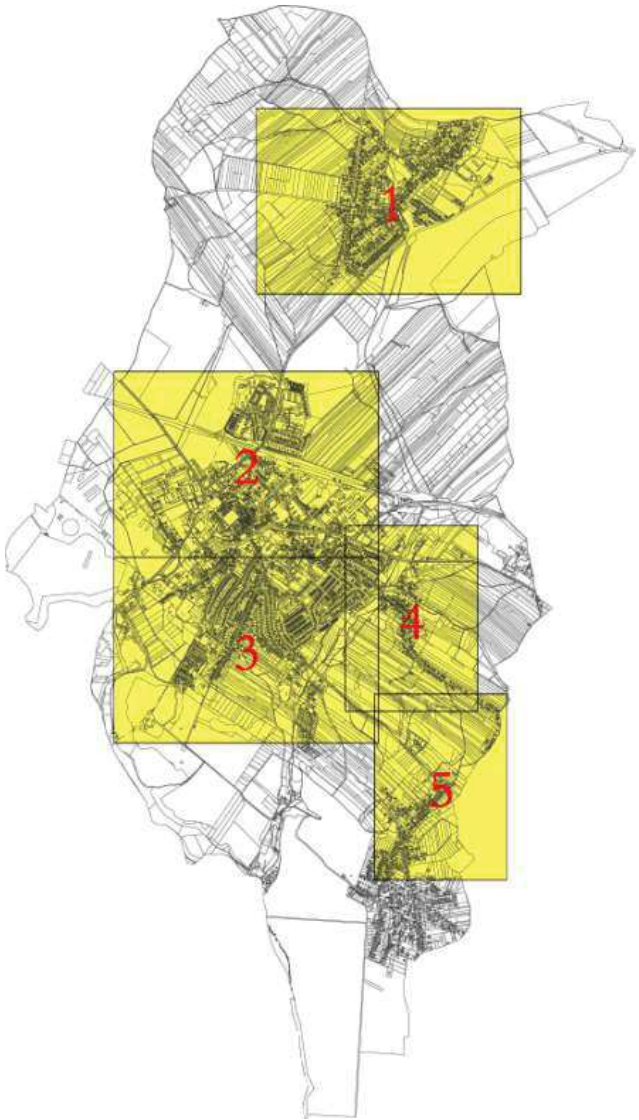

I.B.c) Výkres veřejně prospěšných staveb 1 : 5 000

Tisky výřezů výkresu obsahující graficky postižitelné změny, které jsou součástí Změny č. 2 ÚP Hlučína:
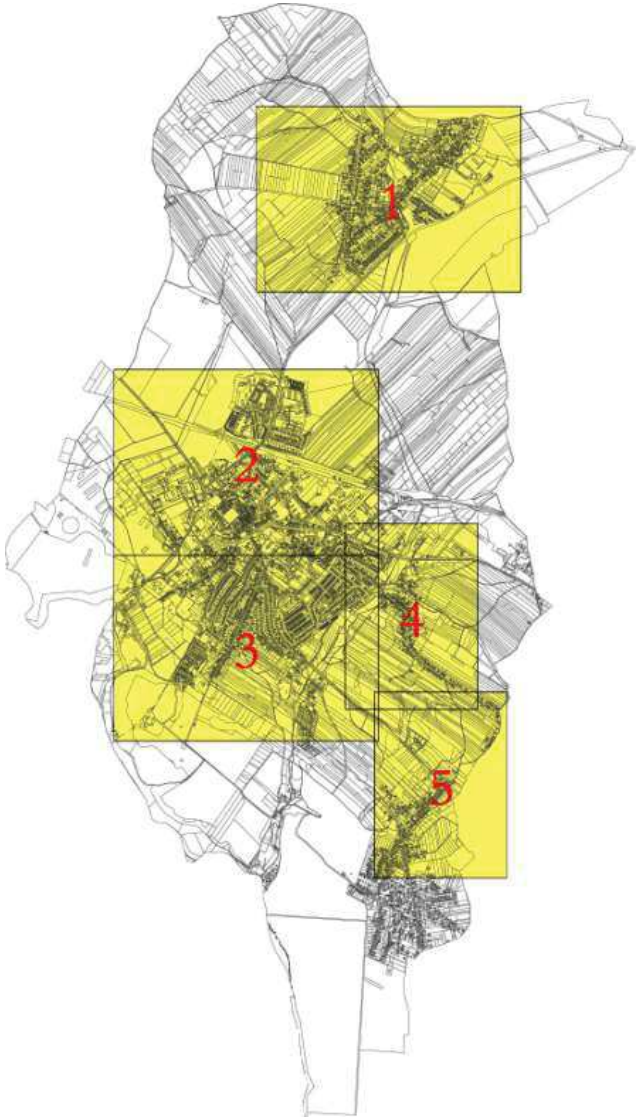
Legenda + výřez č. 3, 4 a 5 výkresu