

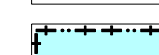









ÚZEMNÍ PLÁN HLUČINA

I.B.a) VÝKRES ZÁKLADNÍHO ČLENĚNÍ ÚZEMÍ
ÚPLNÉ ZNĚNÍ PO ZMĚNĚ Č. 1

1 : 5 000

- LEGENDA**
-  HRANICE OBCE (PŘEDNÍHO ÚZEMÍ)
 -  HRANICE KATÉTRU
 -  ZASTAVĚNÉ ÚZEMÍ K 30.6.2019
 -  VYKRESLENÉ ZASTAVĚNÉ PLOCHY
 -  VYKRESLENÉ PLOCHY PŘESNÝCH
 -  VYKRESLENÉ PLOCHY ÚZEMNÍCH KŘESKY
 -  VYKRESLENÉ PLOCHY VE KTERÝCH JE PROVEDENÁ ZMĚNA JELIKOŽ PLOŠTÍ ÚZEMNÍ STUPNĚ PŘIMÁNKOU PRO ROZVOJ
 -  1-6 RÚRNE ČÁSTI ÚP HLUČINA ROZVOJEM Č.1 TRAKTORNÍM
 -  7,8 RÚRNE ČÁSTI ÚP HLUČINA ROZVOJEM Č.1 TRAKTORNÍM
 -  KORIDOR DOPRAVNÍ INFRASTRUKTURY ČERNÉ

