











# ÚZEMNÍ PLÁN NÝDEK ZMĚNA Č. 1

I.B.c) VÝKRES VEŘEJNĚ PROSPĚŠNÝCH STAVEB









1 : 10 000

## NÁVRH

	ŘEŠENÉ ÚZEMÍ
	LANOVÁ DRÁHA (VPS č. 102 DLE ÚPN VÚC BESKYDY)
	MÍSTNÍ KOMUNIKACE
	PLOCHA PRO VEDENÍ DOPRAVNÍCH VEŘEJNĚ PROSPĚŠNÝCH STAVEB
	KANALIZACE SPLAŠKOVÁ
	ČISTÍRNA ODPADNÍCH VOD
	ČERPAČÍ STANICE KANALIZAČNÍ
	VODOVOD
	REDUKČNÍ VENTIL
	VODOJEM

## PRVKY ÚSES (OPATŘENÍ VE VEŘEJNÉM ZÁJMU) DOPLNĚNÉ ZE ZÚR MSK ZMĚNOU Č. 1

### STAV

		REGIONÁLNÍ BIOCENTRUM
		REGIONÁLNÍ BOKORIDOR
		LOKÁLNÍ BIOCENTRUM
		LOKÁLNÍ BOKORIDOR

		RUŠENÉ JEVI
---	---	-------------