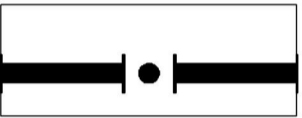
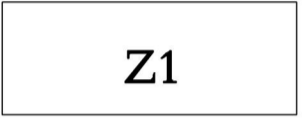

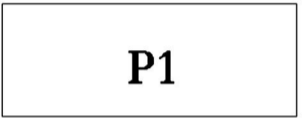

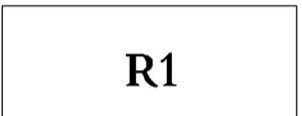



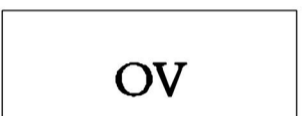


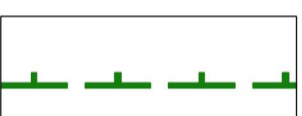


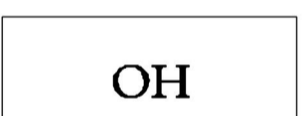

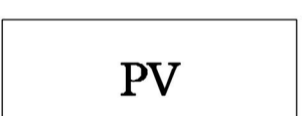

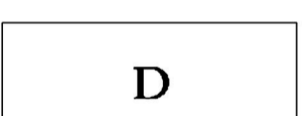

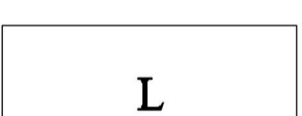







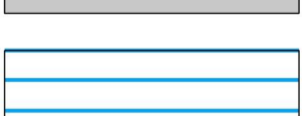


ÚZEMNÍ PLÁN NÝDEK NÁVRH

II.B.c) VÝKRES PŘEDPOKLÁDANÝCH ZÁBORŮ PŮDNÍHO FONDU 1 : 5 000

	HRANICE STÁTU		ZASTAVITELNÉ PLOCHY
	HRANICE OBCE		PLOCHY PŘESTAVBY A DOSTAVBY V RÁMCI ZASTAVĚNÉHO ÚZEMÍ
	HRANICE INTRAVILÁNU 1.9.1966		PLOCHA ÚZEMNÍ REZERVY
	HRANICE ZASTAVĚNÉHO ÚZEMÍ K 30.6.2008		PLOCHY BYDLENÍ INDIVIDUÁLNÍHO - V RODINNÝCH DOMECH
	OHRANIČENÍ PLOCH ZÁBORU		PLOCHY OBČANSKÉHO VYBAVENÍ - VĚŘEJNÁ INFRASTRUKTURA
	HRANICE BPEJ		PLOCHY OBČANSKÉHO VYBAVENÍ - KOMERČNÍ ZAŘÍZENÍ MALÁ A STŘEDNÍ
	HRANICE 50m OD OKRAJE LESA		PLOCHY OBČANSKÉHO VYBAVENÍ - TĚLOVÝCHOVNÁ A SPORTOVNÍ ZAŘÍZENÍ
	REGIONÁLNÍ BIOCENTRUM		PLOCHA OBČANSKÉHO VYBAVENÍ - HŘBITOV
	LOKÁLNÍ BIOCENTRUM		PLOCHY VEŘEJNÝCH PROSTRANSTVÍ
	LOKÁLNÍ BIOKORIDOR		PLOCHY DOPRAVY OSTATNÍ
	ORNÁ PŮDA		PLOCHA LANOVÉ DRÁHY
	ZAHRADY		KÓD BPEJ-TŘÍDA OCHRANY ZEMĚDĚLSKÝCH POZEMKŮ
	TRVALÉ TRAVNÍ POROSTY		KÓD LESNÍCH POZEMKŮ
	LESNÍ POZEMKY		KÓD NEZEMĚDĚLSKÝCH POZEMKŮ
	NEZEMĚDĚLSKÉ POZEMKY		
	ODVODNĚNÉ POZEMKY		

 PROJEKTOVÁ ČINNOST, URBANISMUS, ÚZEMNÍ PLÁNOVÁNÍ, EKOLOGIE
URBANISTICKÉ STŘEDISKO OSTRAVA, s.r.o.
OSTRAVA s.r.o. Spartakovců 3, Ostrava-Poruba, 708 00 fax: 596939530, tel: 596939531

ZODP.PROJEKTANT :	ING. ARCH. PETR GAJDUŠEK	ZAK. ČÍSLO	U - 304
ZHOTOVITEL :	ING. ARCH. PETR GAJDUŠEK	MĚŘÍTKO	1 : 5 000
OBJEDNATEL :	OBEC NÝDEK	DATUM	2008