



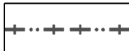

















ÚZEMNÍ PLÁN NÝDEK

ZMĚNA Č. 2



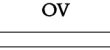




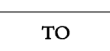

II.B.c) VÝKRES PŘEDPOKLÁDANÝCH ZÁBORŮ PŮDNÍHO FONDU

1 : 5 000

LEGENDA

| STAV | NÁVRH | |
|--|---|---|
|  |  | OBCE (ŘEŠENÉHO ÚZEMÍ) |
|  |  | ZASTAVĚNÉHO ÚZEMÍ K 31.12. 2016 |
|  |  | HRANICE ZASTAVĚNÉHO ÚZEMÍ K 1. 9. 1966 - INTRAVILÁN |
|  |  | ZASTAVITELNÉ PLOCHY |
|  |  | VZDÁLENOST 50 m OD OKRAJE LESA |
|  |  | HRANICE BONITNÍCH PŮDNĚ EKOLOGICKÝCH JEDNOTEK |
|  |  | KÓD BPEJ |
|  |  | ZEMĚDĚLSKÉ POZEMKY S TŘÍDOU OCHRANY I |
|  |  | ZEMĚDĚLSKÉ POZEMKY S TŘÍDOU OCHRANY II |
|  |  | ZEMĚDĚLSKÉ POZEMKY S TŘÍDOU OCHRANY IV |
|  |  | ZEMĚDĚLSKÉ POZEMKY S TŘÍDOU OCHRANY V |
|  |  | LESNÍ POZEMKY |
|  |  | NEZEMĚDĚLSKÉ POZEMKY |
|  |  | ODVODNĚNÉ POZEMKY |

PLOCHY S ROZDÍLNÝM ZPŮSOBEM VYUŽITÍ

| NÁVRH | |
|---|---|
|  | BYDLENÍ INDIVIDUÁLNÍ - V RODINNÝCH DOMECH |
|  | BYDLENÍ INDIVIDUÁLNÍ - V RODINNÝCH DOMECH - V ROZPTYLENÉ ZÁSTAVBĚ |
|  | OBČANSKÉ VYBAVENÍ - VĚŘEJNÁ INFRASTRUKTURA |
|  | OBČANSKÉ VYBAVENÍ - KOMERČNÍ ZAŘÍZENÍ MALÁ A STŘEDNÍ |
|  | OBČANSKÉ VYBAVENÍ - TĚLOVÝCHOVNÁ A SPORTOVNÍ ZAŘÍZENÍ |
|  | VEŘEJNÁ PROSTRANSTVÍ |
|  | DOPRAVNÍ INFRASTRUKTURA - SILNIČNÍ |
|  | TECHNICKÉ INFRASTRUKTURY |
|  | TECHNICKÉ ZABEZPEČENÍ OBCE |

DOPLNĚNÍ LEGENDY

| | | |
|--|---|---|
|  |  | ÚBYTEK ZASTAVITELNÝCH PLOCH PO ZMĚNĚ Č. 1 |
|--|---|---|