




























































ÚZEMNÍ PLÁN
NÝDEK
ZMĚNA Č. 3
I.B.a) VÝKRES ZÁKLADNÍHO ČLENĚNÍ ÚZEMÍ 1 : 5 000

LEGENDA

-  řešené území
-  zastavěné území v. s. 2023
-  Z.ÚM
-  zastavěné plochy
-  Z.ÚM
-  Z.ÚM
-  Z.ÚM
-  Z.ÚM
-  Z.ÚM
-  Z.ÚM
-  Z.ÚM
-  Z.ÚM
-  Z.ÚM
-  Z.ÚM
-  Z.ÚM
-  Z.ÚM
-  Z.ÚM
-  Z.ÚM
-  Z.ÚM
-  Z.ÚM
-  Z.ÚM
-  Z.ÚM
-  Z.ÚM
-  Z.ÚM
-  Z.ÚM
-  Z.ÚM
-  Z.ÚM
-  Z.ÚM
-  Z.ÚM
-  Z.ÚM
-  Z.ÚM
-  Z.ÚM
-  Z.ÚM
-  Z.ÚM
-  Z.ÚM
-  Z.ÚM
-  Z.ÚM
-  Z.ÚM
-  Z.ÚM
-  Z.ÚM
-  Z.ÚM
-  Z.ÚM
-  Z.ÚM
-  Z.ÚM
-  Z.ÚM
-  Z.ÚM
-  Z.ÚM
-  Z.ÚM
-  Z.ÚM
-  Z.ÚM
-  Z.ÚM
-  Z.ÚM
-  Z.ÚM
-  Z.ÚM
-  Z.ÚM
-  Z.ÚM
-  Z.ÚM
-  Z.ÚM
-  Z.ÚM

Spolufinancováno Evropskou unií

MINISTERSTVO PRO MÍSTNÍ ROZVOJ ČR

URBANISTICKÉ STŘEDISKO OSTRAVA, s.r.o.
OSTRAVA 1722, Spárkovců 6014/3, Ostrava-Poruba, 70800 tel. 596 939 530, 596 939 531
ZÁK. PRŮJEDNÁVÁNÍ ING. ARCH. PETER GALDEK
ZPRACOVATEL: ING. ARCH. PAVLA ADAMSKOVÁ, ING. MARTINA KRAUSOVÁ
OBJEDNATEL: OBEC NÝDEK
MĚŘÍTKO: 1 : 5 000
DATUM: 2024