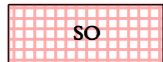









ZMĚNA Č. 1 ÚZEMNÍHO PLÁNU KOMORNÍ LHOTKA

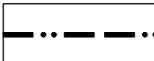





A.2 HLAVNÍ VÝKRES

MĚŘÍTKO 1 : 5 000



PLOCHY S ROZDÍLNÝM ZPŮSOBEM VYUŽITÍ

STAV	NÁVRH	
SO		PLOCHY SMÍŠENÉ OBYTNÉ
OV		PLOCHY OBČANSKÉHO VYBAVENÍ - VEŘEJNÉ INFRASTRUKTURY
VZ		PLOCHY VÝROBY A SKLADOVÁNÍ - VÝROBY ZEMĚDĚLSKÉ
ZV		PLOCHY PROSTRANSTVÍ VEŘEJNÝCH - ZELENĚ VEŘEJNÉ
PV		PLOCHY PROSTRANSTVÍ VEŘEJNÝCH
L		PLOCHY LESNÍ
Z		PLOCHY ZEMĚDĚLSKÉ
MK		PLOCHY MÍSTNÍCH A VEŘEJNĚ PŘÍSTUPNÝCH ÚČELOVÝCH KOMUNIKACÍ

HRANICE

STAV	NÁVRH	
		HRANICE ZASTAVĚNÉHO ÚZEMÍ K 1. 5. 2019
		HRANICE ZASTAVITELNÝCH PLOCH S OZNAČENÍM
		RUŠENÍ JEVU

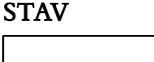


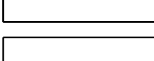
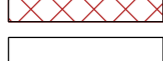

ÚZEMNÍ SYSTÉM EKOLOGICKÉ STABILITY - ÚSES

STAV	NÁVRH	
		LOKÁLNÍ BIODORIDORY

DOPRAVNÍ INFRASTRUKTURA

STAV	NÁVRH	
		MÍSTNÍ KOMUNIKACE

ENERGETIKA, SPOJE

STAV	NÁVRH	ÚZEMNÍ REZERVA	
			KORIDOR ELEKTROENERGETIKY PRO VEDENÍ ZVN 400 kV
			KORIDOR ÚZEMNÍ REZERVY PRO VTL PLYNOVOD



PROJEKTOVÁ ČINNOST, URBANISMUS, ÚZEMNÍ PLÁNOVÁNÍ, EKOLOGIE, GIS

URBANISTICKÉ STŘEDISKO OSTRAVA, s.r.o.

Spartakovců 3, Ostrava-Poruba, 70800

tel: 596939530, 596939531

ZODP.PROJEKTANT: ING. ARCH. VLADIMÍRA FUSKOVÁ

ZAK. ČÍSLO: U - 498

ZPRACOVATEL: ING. ARCH. VLADIMÍRA FUSKOVÁ, ING. ZDEŇKA VESELÁ

OBJEDNATEL: OBEC KOMORNÍ LHOTKA