



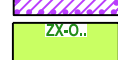












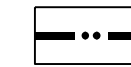

ÚZEMNÍ PLÁN HRABYNĚ

VÝKRES ZÁKLADNÍHO ČLENĚNÍ ÚZEMÍ

NÁVRH ZMĚN V ŘEŠENÉM ÚZEMÍ

-  ZASTAVITELNÉ PLOCHY S OZNAČENÍM ZPŮSOBU JEJICH VYUŽITÍ (PŘÍSLUŠNÝM KÓDEM V ČERVENÉ BARVĚ)
 -  PLOCHY PŘESTAVBY S OZNAČENÍM ZPŮSOBU JEJICH VYUŽITÍ (PŘÍSLUŠNÝM KÓDEM V MODRÉ BARVĚ)
 -  KORIDORY PRO DOPRAVNÍ (KD) A TECHNICKOU (KT) INFRASTRUKTURU S OZNAČENÍM ÚČELU, PRO JAKÝ JSOU VYMEZENY (PŘÍSLUŠNÝM KÓDEM V ČERVENÉ BARVĚ)
 -  PLOCHY ÚZEMNÍCH REZERV S OZNAČENÍM PROVĚROVANÉHO VYUŽITÍ (PŘÍSLUŠNÝM KÓDEM VE FIALOVÉ BARVĚ)
 -  PLOCHY ZELENĚ OSTATNÍ A SPECIFICKÉ (ZX)
 -  PLOCHY PARKŮ, HISTORICKÝCH ZAHRAD (ZP)
 -  PLOCHY KRAJINNÉ ZELENĚ (KZ)
- PLOCHY PRO ZALOŽENÍ PRVKŮ ÚSES**
-  LOKÁLNÍ BIODIVERZITNÍ ÚSES


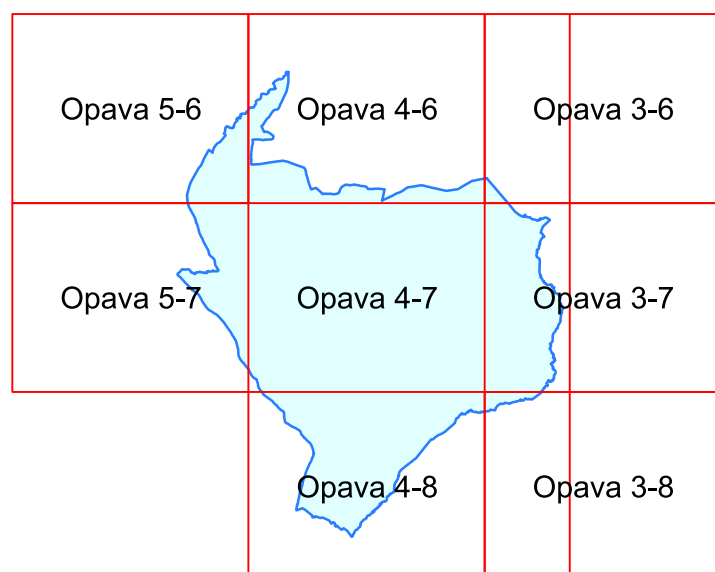
STANOVENÉ PODMÍNKY A POŽADAVKY K AKCEPTACI V ÚZEMÍ

-  PLOCHY A KORIDORY, VE KTERÝCH JE PROVĚŘENÍ ZMĚN JEJICH VYUŽITÍ ÚZEMNÍ STUDIÍ PODMÍNKOU PRO ROZHODOVÁNÍ
 -  PLOCHY A KORIDORY, VE KTERÝCH JE UZAVŘENÍ DOHODY O PARCELACI PODMÍNKOU PRO ROZHODOVÁNÍ
 -  POŽADAVEK NA AKCEPTACI PROSTUPU (UMÍSTĚNÍ) STANOVENÉ STAVBY VČETNĚ SOUVISEJÍCÍCH ZAŘ. V PLOŠE (VÝZNAM SYMBOLU >D=PRO DOPRAVU) (*)
 -  POŽADAVEK NA AKCEPTACI PROSTUPU (UMÍSTĚNÍ) STANOVENÉ STAVBY VČETNĚ SOUVISEJÍCÍCH ZAŘ. V PLOŠE (VÝZNAM SYMBOLU >E=PRO EL. VEDENÍ, DTS)
 -  POŽADAVEK NA AKCEPTACI PROSTUPU (UMÍSTĚNÍ) STANOVENÉ STAVBY VČETNĚ SOUVISEJÍCÍCH ZAŘ. V PLOŠE (VÝZNAM SYMBOLU >V=PRO KANALIZACI)
- OSTATNÍ VÝZNAMNÉ JEVY K AKCEPTACI V ÚZEMÍ**
-  HRANICE OBCE (ŘEŠENÉHO ÚZEMÍ)
 -  HRANICE ZASTAVĚNÉHO ÚZEMÍ OBCE K 04/2017

Poznámky:
TATO LEGENDA JE NEDÍLNOU SOUČÁSTÍ VÝKRESU

č. I.B.1. VÝKRES ZÁKLADNÍHO ČLENĚNÍ

Doplňný polohopis slouží pouze pro tento úkol a je součástí zobrazených jevů územního plánu. Zákres nových jevů byl proveden na základě terénní obchůzky a porovnáním s daty katastrálního úřadu. Zakresené doplnění polohopisu je pouze přibližné a informativní a nenahrazuje přesné zaměření katastrálním úřadem! Jako podklad byla použita digitalizovaná katastrální mapa, kterou poskytla obec Hrabyně. Souřadnicový systém JTSK. Výkres se skládá z 5 účelově sestavených mapových listů.



 ING. ARCH. JAROSLAV HALUZA		
Hynaisova 3, OSTRAVA - MARIÁNSKÉ HORY, PSČ 70900, tel. 603 278 373, IČO 44745729		
OBEC	HRABYNĚ	ZAK. ČÍSLO DATUM MĚŘITKO ČÍS. VÝKRESU
POŘIZOVATEL	MAGISTRÁT MĚSTA OPAVY - ODBOR HLAV. ARCHITEKTA	
VYPRACOVAL	ING.ARCH. J. HALUZA, UDI MORAVA, S.R.O.	
	ING. A. RYŠÁN, ARKO - PROJ. KANCELÁŘ S.R.O.	
	DIGITALIZACE : Z. LOJKOVÁ	
		102017 1 : 5 000 I.B.1.