

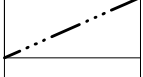


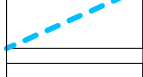











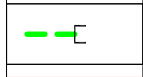









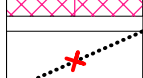



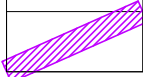






Změna č. 1 Územního plánu Hradec nad Moravicí

LEGENDA K VÝKRESU č. I.3.b.

HLAVNÍ VÝKRES - VODNÍ HOSPODÁŘSTVÍ, 1:5000

STAV	NÁVRH	
		HRANICE OBCE
		HRANICE KATASTRÁLNÍ
		OSTATNÍ VODOVODY VÝZNAMNĚJŠÍ
		ČERPACÍ STANICE VODÁRENSKÁ
		KANALIZACE SPLAŠKOVÁ TLAKOVÁ
		KANALIZACE SPLAŠKOVÁ
		ČERPACÍ STANICE KANALIZACE
		KANALIZACE DEŠŤOVÁ
		ČISTÍRNA ODPADNÍCH VOD
		VYÚSTNÍ OBJEKT KANALIZACE
		VODNÍ PLOCHY
		VODNÍ TOKY, ZÁCHYTNÉ PŘÍKOPY
		ZASTAVITELNÉ A PŘESTAVBOVÉ PLOCHY PRO BYDLENÍ, REKREACI A OBČANSKÉ VYBAVENÍ A SLUŽBY
		ZASTAVITELNÉ A PŘESTAVBOVÉ PLOCHY PRO VÝROBU, SLUŽBY, PODNIKÁNÍ, SPECIFICKÉ PL. A TECHNICKOU INFRASTRUKTURU
		ÚZEMNÍ REZERVA, VÝHLED
		NÁVRH KE ZRUŠENÍ
		LOKALITY ZMĚNY S OZNAČENÍM
		KORIDORY PRO TECHNICKOU INFRASTRUKTURU MIMO ZASTAVĚNÉ ÚZEMÍ