





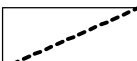




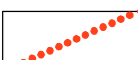












# HRADEC NAD MORAVICÍ

## ÚZEMNÍ PLÁN

### I.1. VÝKRES ZÁKLADNÍHO ČLENĚNÍ ÚZEMÍ 1 : 5 000

#### PRÁVNÍ STAV PO ZMĚNĚ Č. 1

STAV	NÁVRH	
		HRANICE OBCE
		HRANICE KATASTRÁLNÍ
		HRANICE ZASTAVĚNÉHO ÚZEMÍ 2013
		HRANICE ZASTAVITELNÝCH (Z) PLOCH S POPISEM
		HRANICE PLOCH PŘESTAVBY (P) S POPISEM
		KORIDORY PRO TECHNICKOU INFRASTRUKTURU MIMO ZASTAVĚNÉ ÚZEMÍ
		ÚZEMNÍ REZERVY
		ÚZEMNÍ REZERVA – DALEKÝ VÝHLED
		ÚZEMNÍ REZERVA – KORIDOR SILNICE
		PLOCHY, KDE PODMÍNKOU PRO ROZHODOVÁNÍ JE PROVĚŘENÍ NAVRŽENÝCH ZMĚN ÚZEMNÍ STUDIÍ