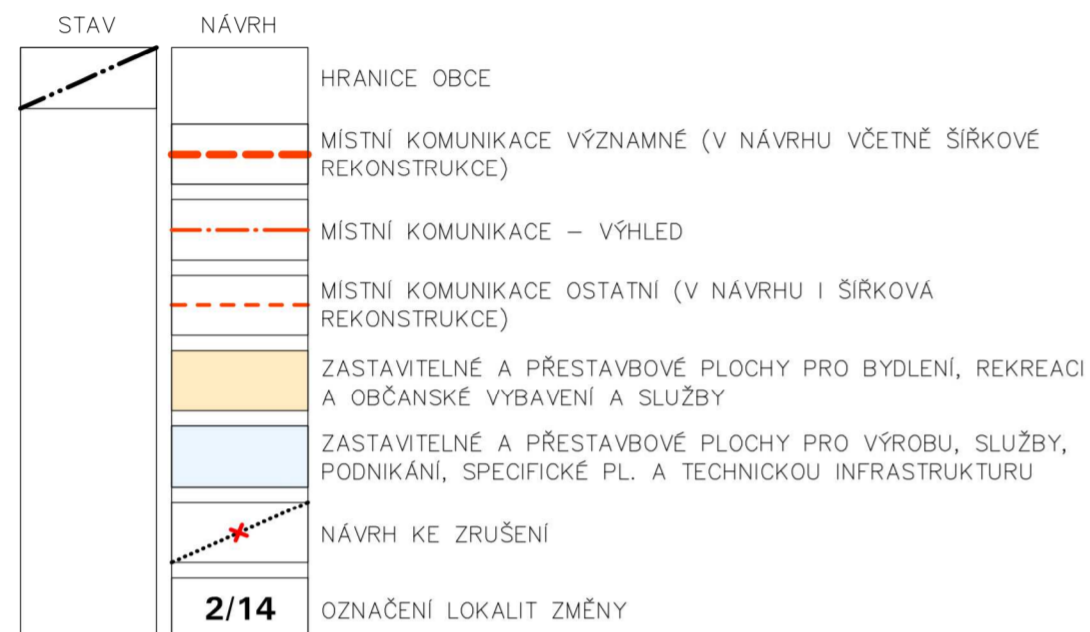
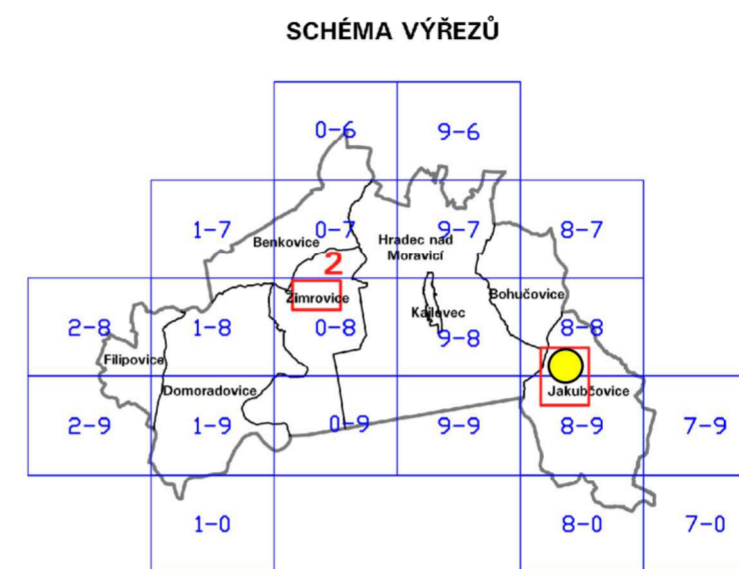


# Změna č. 2 Územního plánu Hradec nad Moravicí

## I.3.a. HLAVNÍ VÝKRES - DOPRAVA, 1:5000

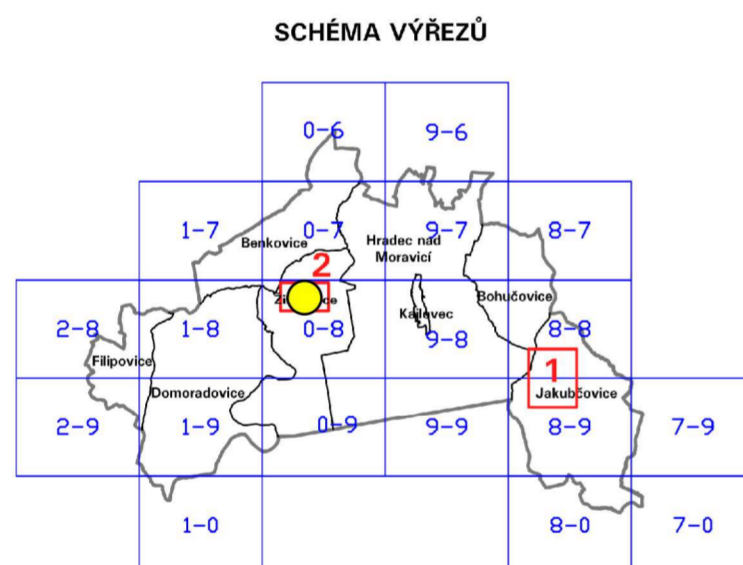
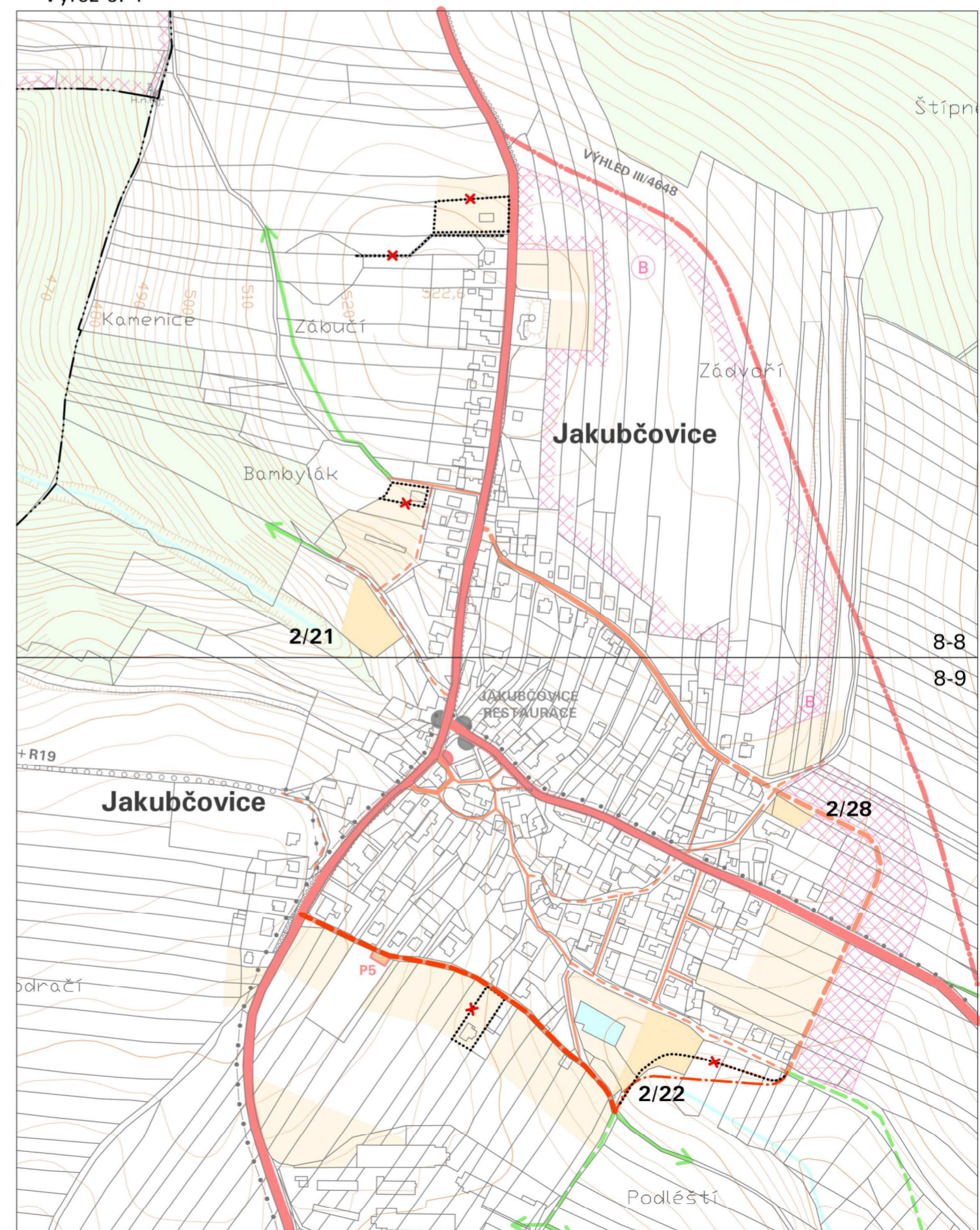


Zastavitelné a přestavbové plochy jsou v tomto výkrese pouze doplňujícími údaji. V návrhu změny č. 2 ÚP jsou proto jejich úpravy zobrazeny pouze v rozsahu výřezů. V celém rozsahu budou zobrazeny až v právním stavu ÚP po změně č. 2.



Výřez 1

Výřez č. 1



Výřez 2

Výřez č. 2

