

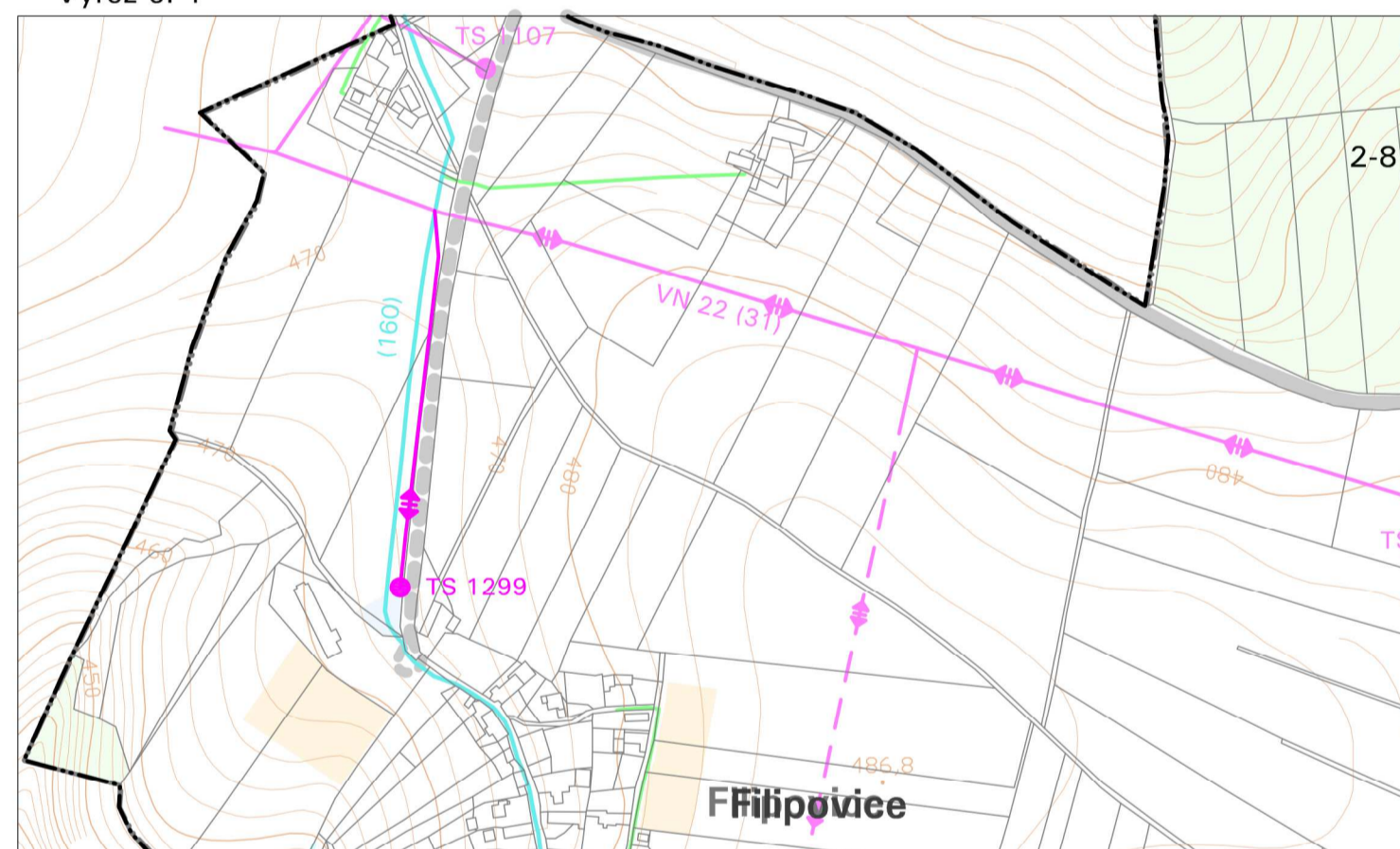
Změna č. 2 Územního plánu Hradec nad Moravicí

I.3.c. HLAVNÍ VÝKRES - ENERGETIKA A SPOJE, 1:5000

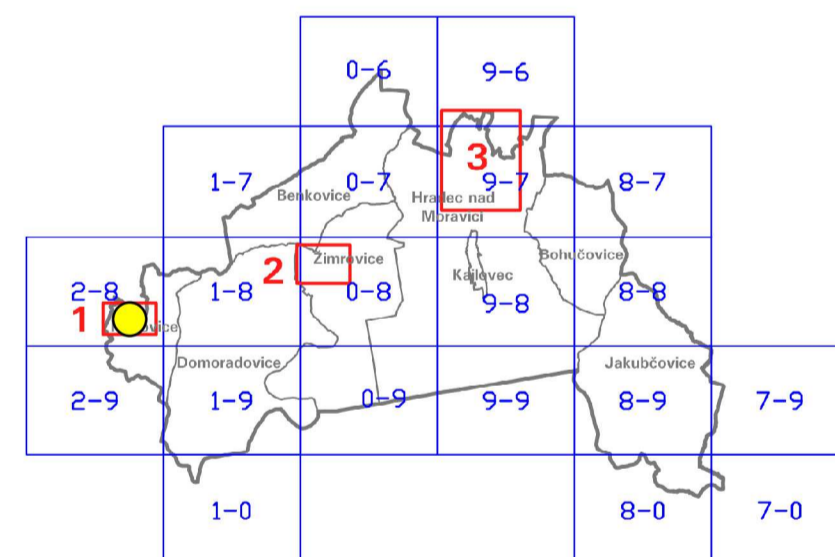
STAV	NÁVRH
	HRANICE OBCE
	HRANICE KATASTRÁLNÍ
	ELEKTRICKÉ VEDENÍ 22kV – VZDUŠNÉ
	ELEKTRICKÉ VEDENÍ 22kV – KABELOVÉ
	DISTRIBUČNÍ TRAFOSTANICE
	OSTATNÍ TRASY STŘEDOTLAKÉHO PLYNOVODU
	ZASTAVITELNÉ A PŘESTAVBOVÉ PLOCHY PRO BYDLENÍ, REKREACI A OBČANSKÉ VYBAVENÍ A SLUŽBY
	ZASTAVITELNÉ A PŘESTAVBOVÉ PLOCHY PRO VÝROBU, SLUŽBY, PODNIKÁNÍ, SPECIFICKÉ PL. A TECHNICKOU INFRASTRUKTURU
	NÁVRH KE ZRUŠENÍ
	OZNAČENÍ LOKALIT ZMĚNY

Zastavitelné a přestavbové plochy jsou v tomto výkrese pouze doplňujícím údajem. V návrhu změny č. 2 ÚP jsou proto jejich úpravy zobrazeny pouze v rozsahu výřezů. V celém rozsahu budou zobrazeny až v prvním stavu ÚP po změně č. 2. Pro každý výkres návrhu změny č. 2 ÚP je podkladem odpovídající výkres právního stavu ÚP po změně č. 1.

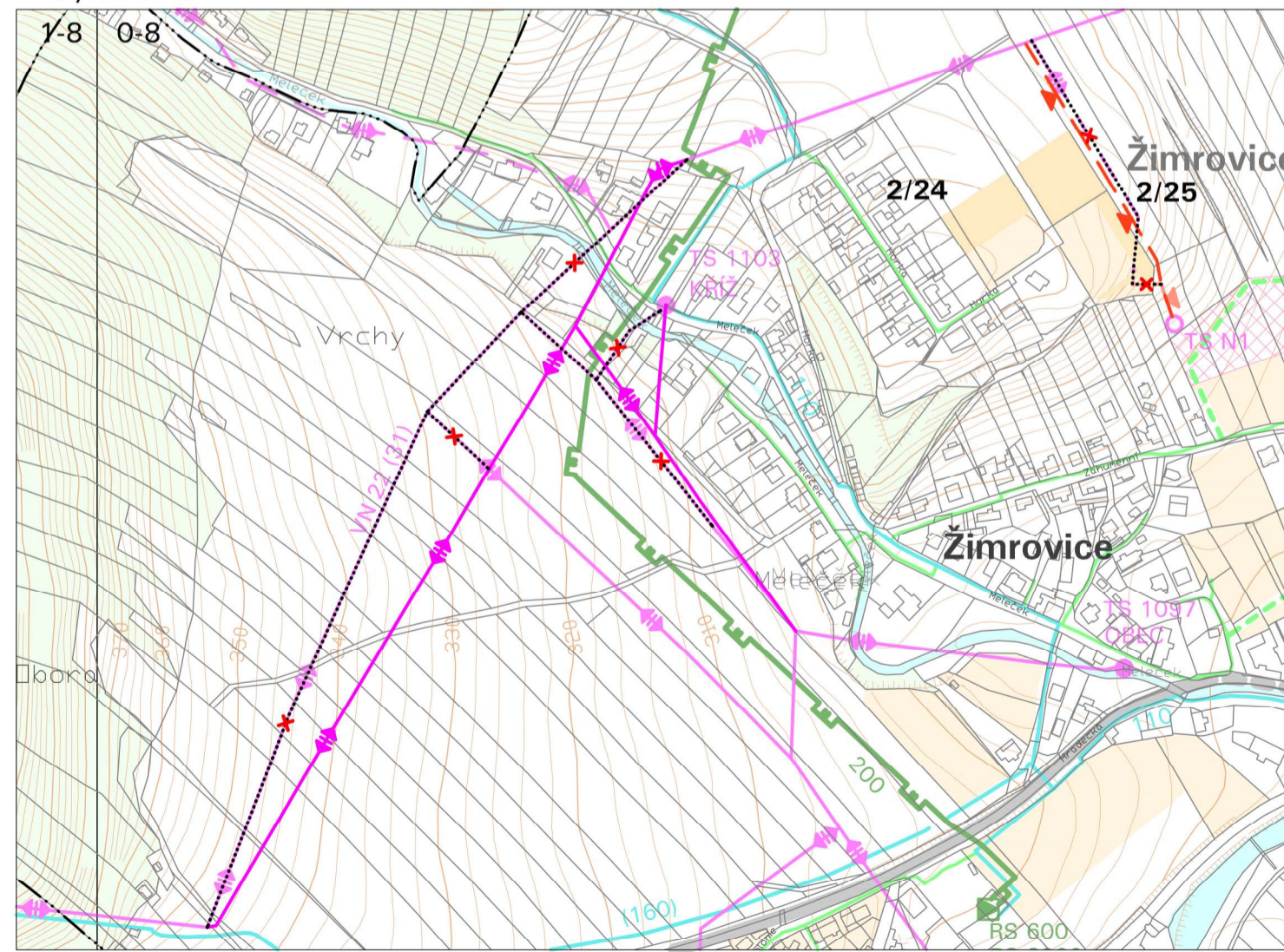
Výřez č. 1



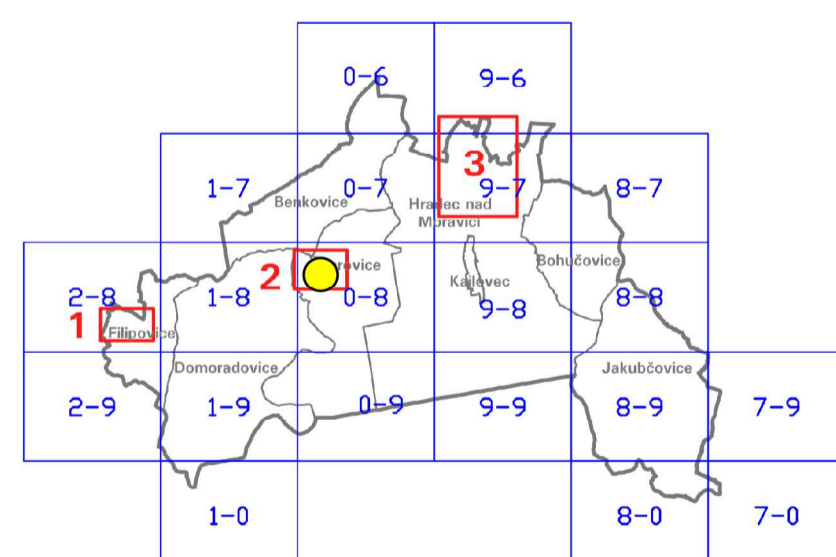
Výřez 1



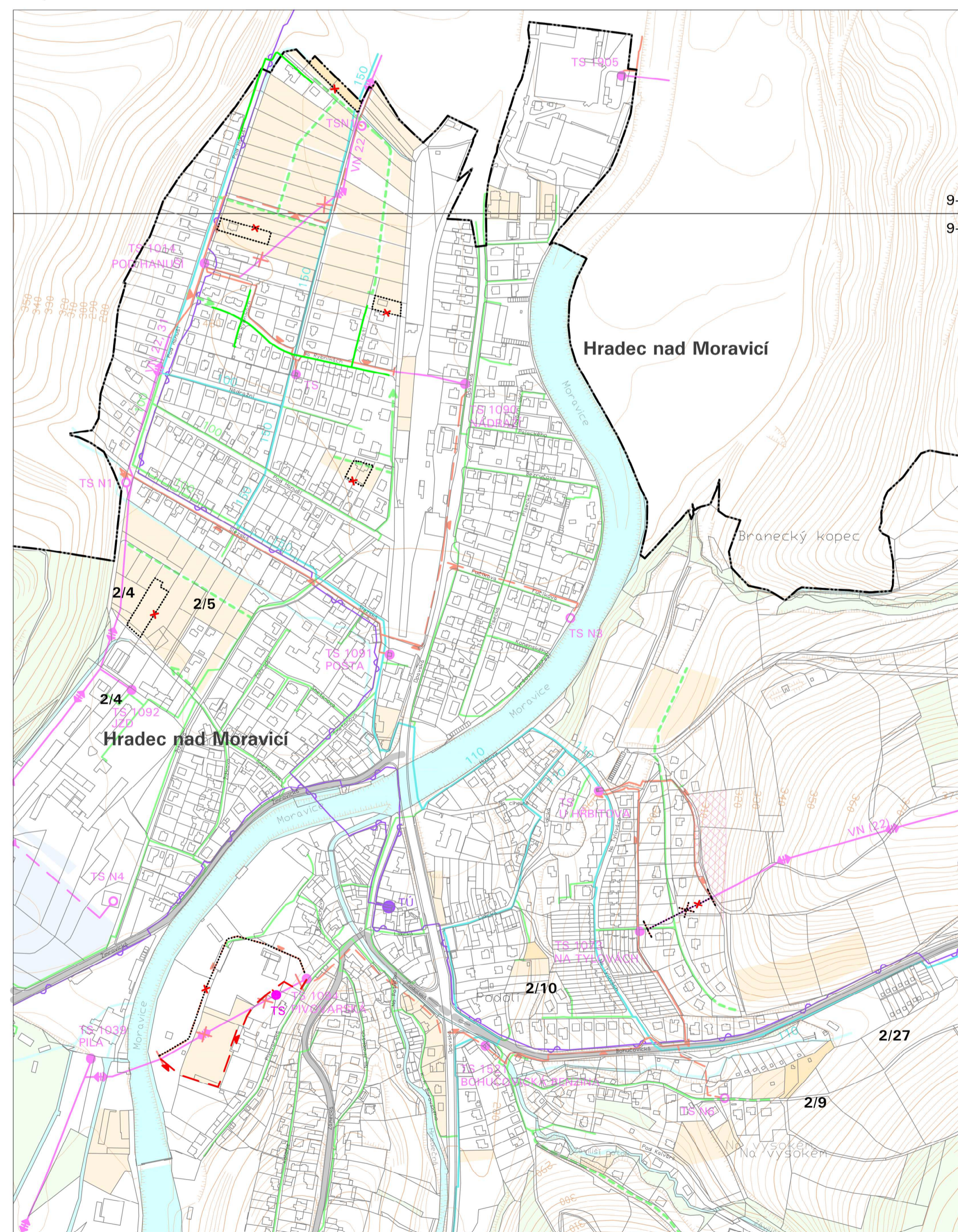
Výřez č. 2



Výřez 2



Výřez č. 3



Výřez 3

