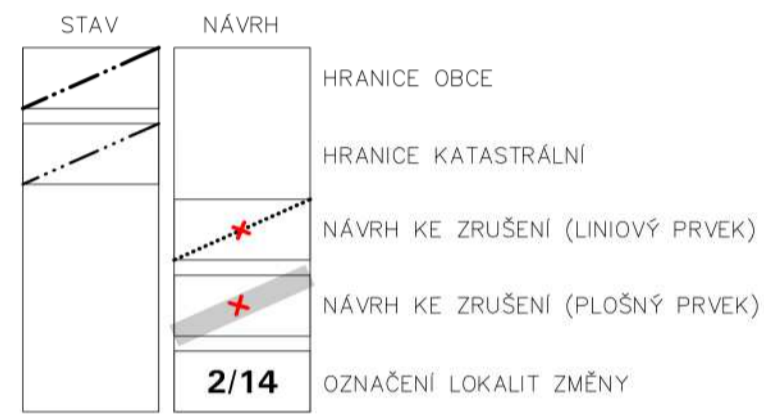


Změna č. 2 Územního plánu Hradec nad Moravicí

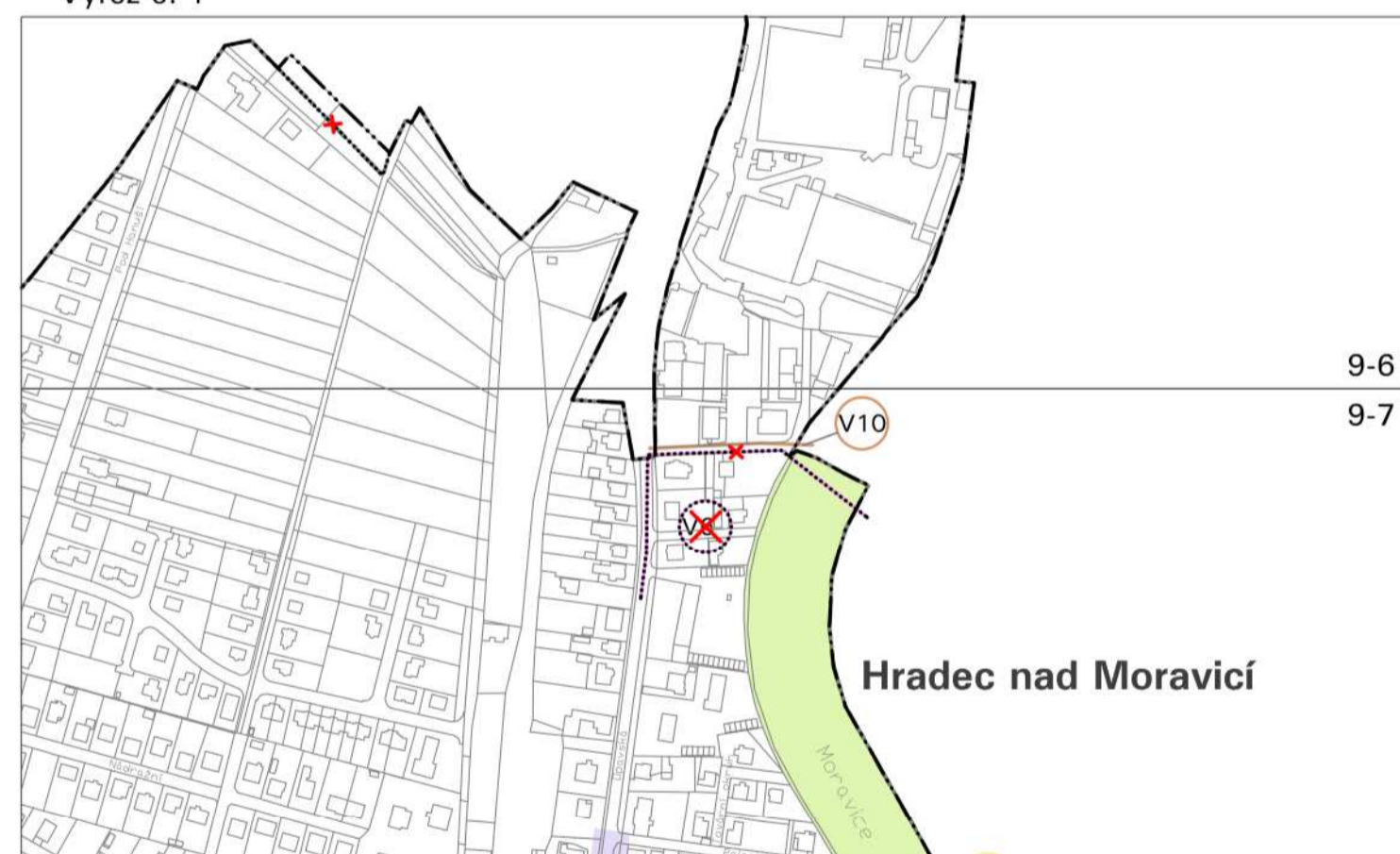
I.4. VÝKRES VEŘEJNĚ PROSPĚŠNÝCH STAVEB, OPATŘENÍ A ASANACÍ,

1:5000

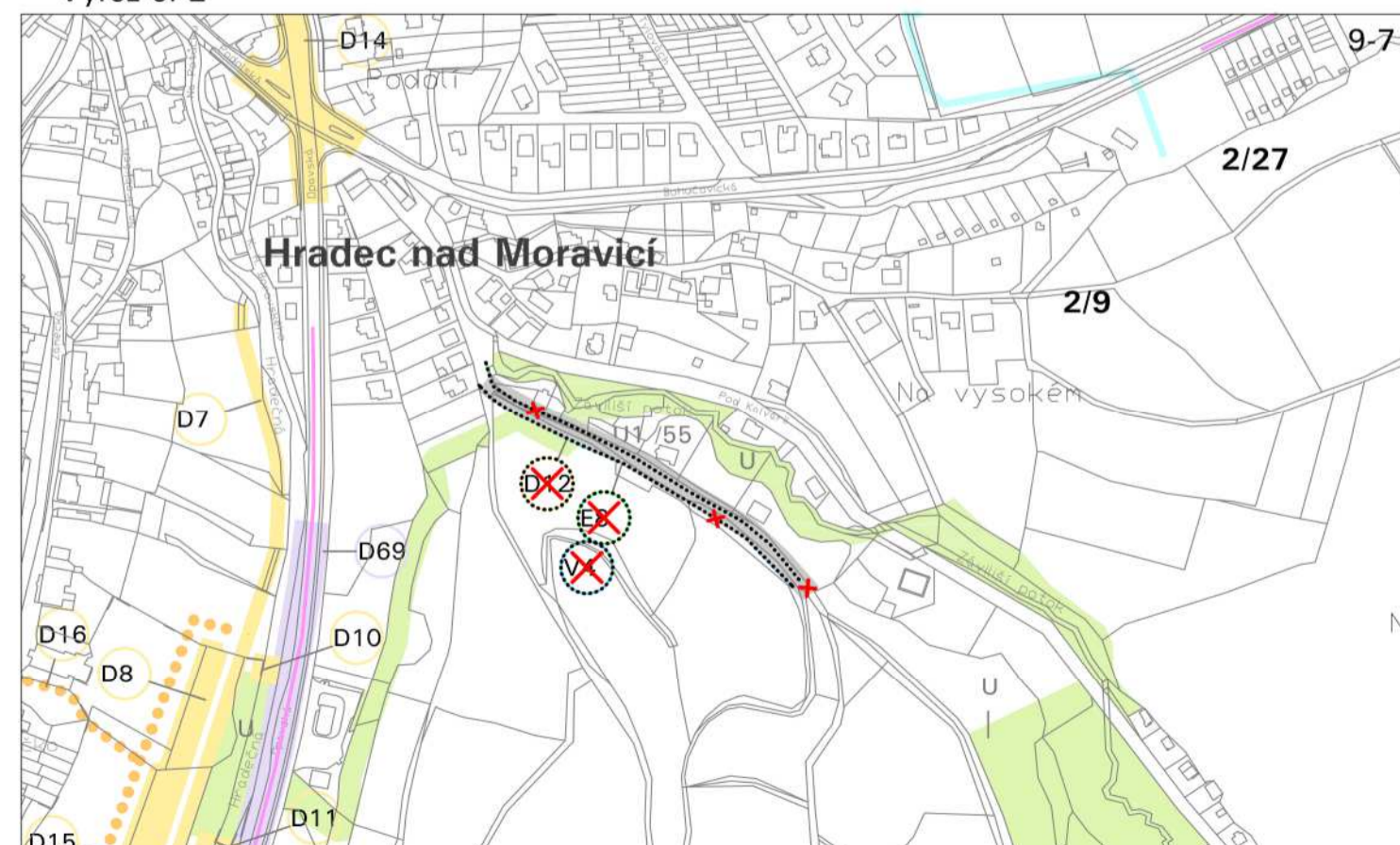


Pro každý výkres návrhu změny č. 2 ÚP je podkladem odpovídající výkres právního stavu ÚP po změně č. 1.

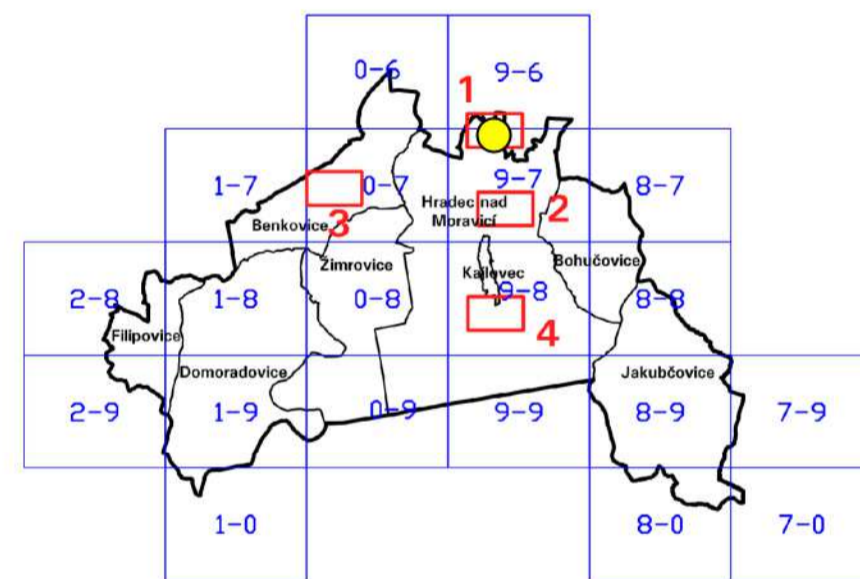
Výřez č. 1



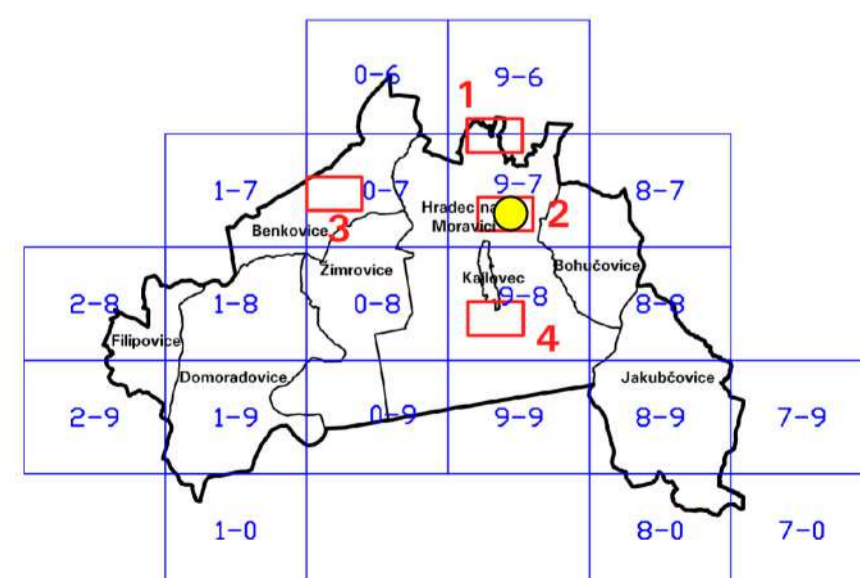
Výřez č. 2



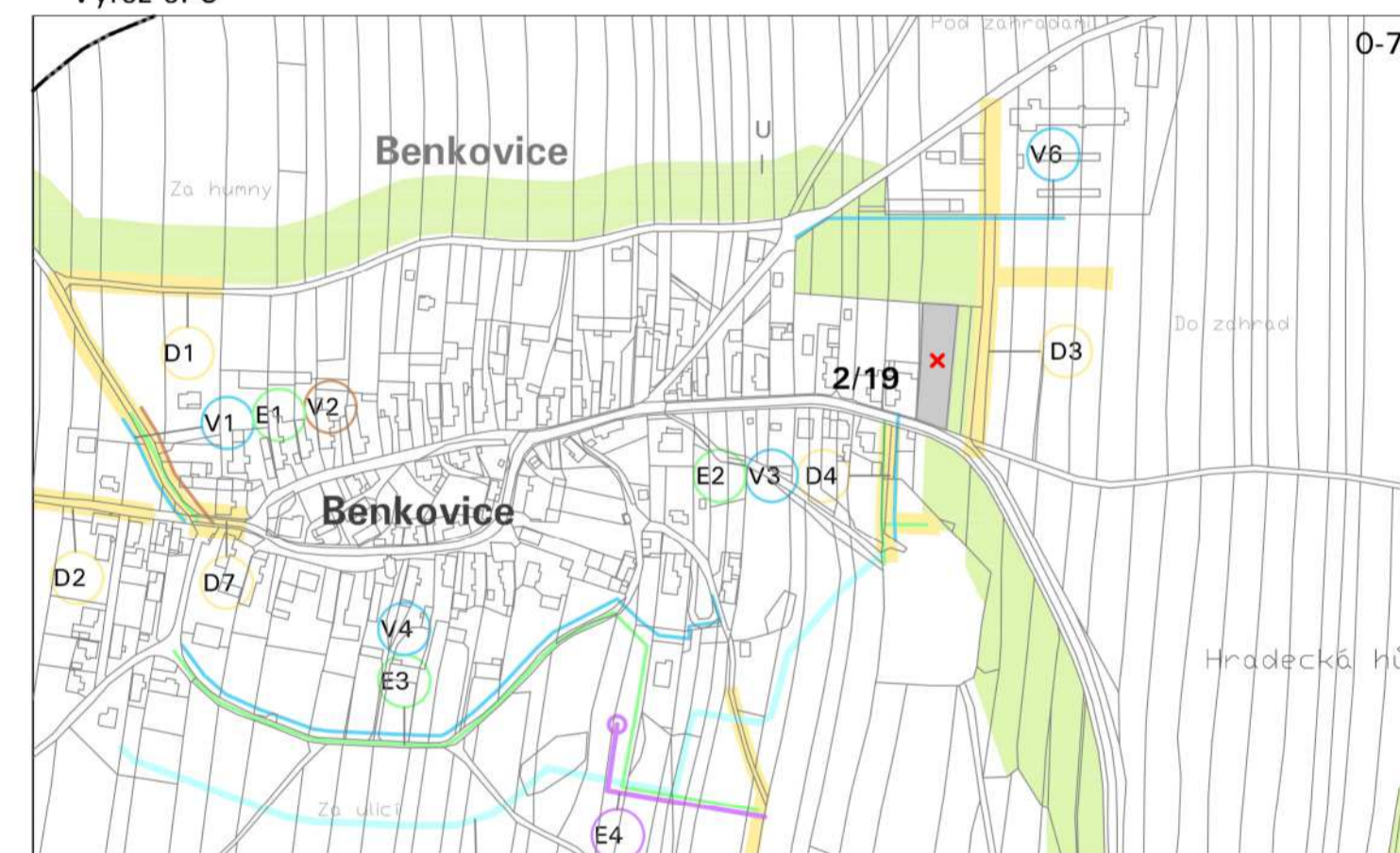
Výřez 1



Výřez 2



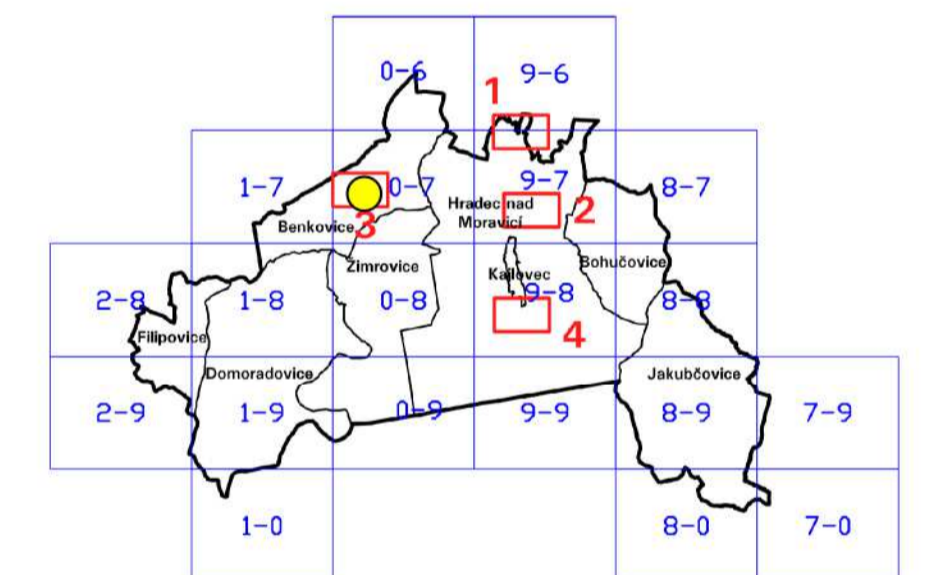
Výřez č. 3



Výřez č. 4



Výřez 3



Výřez 3

