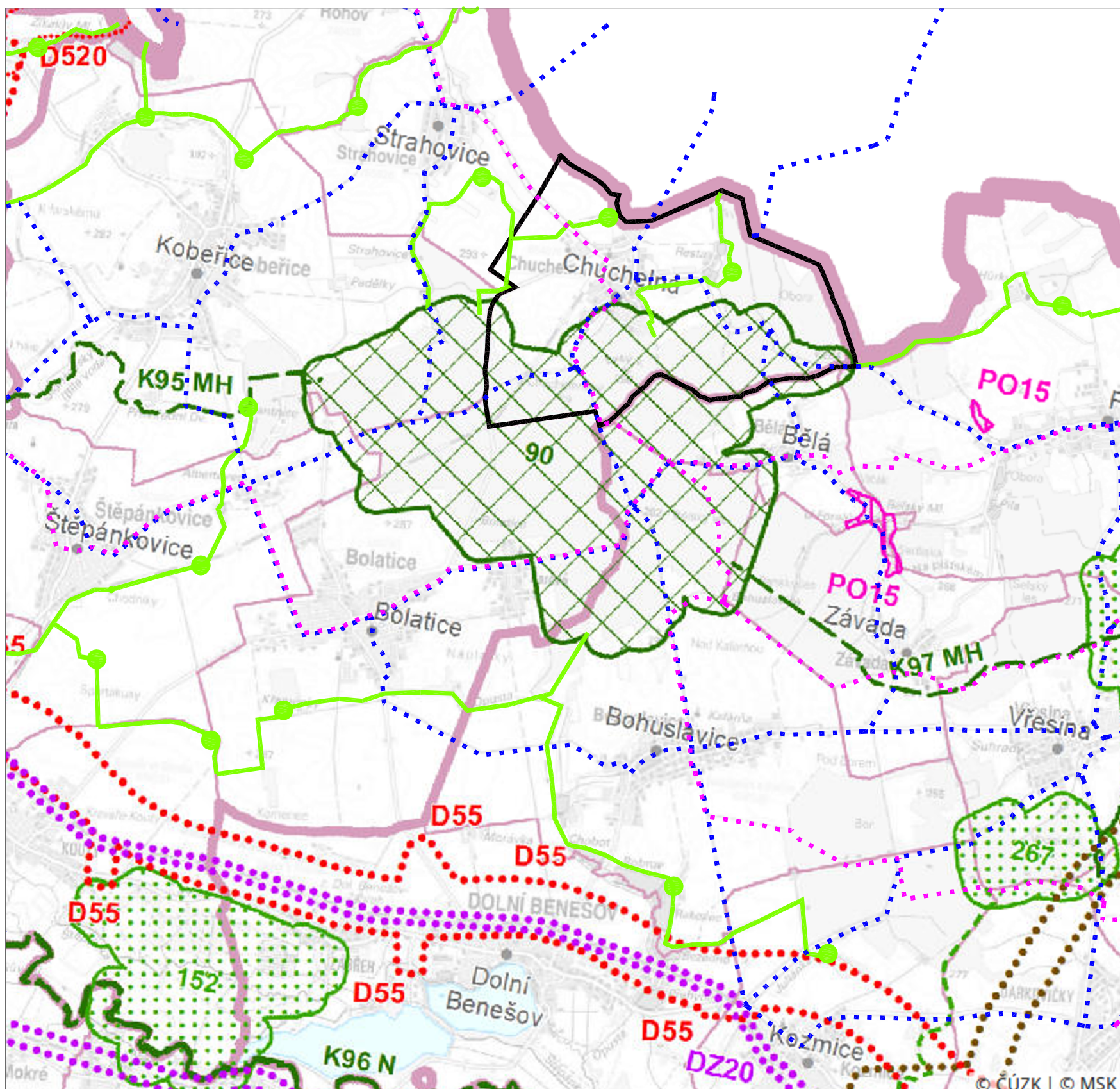


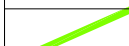
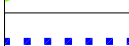



ZMĚNA Č.1 ÚZEMNÍHO PLÁNU CHUCHELNÁ

II.b. VÝKRES ŠIRŠÍCH VZTAHŮ



-  ŘEŠENÉ ÚZEMÍ – HRANICE OBCE
-  LOKÁLNÍ BIOCENTRUM
-  LOKÁLNÍ BIODORIDOR
-  CYKLOSTEZKY, STEZKY PRO PĚŠÍ A CYKLISTY
-  STEZKY PRO PĚŠÍ

PODKLADEM VÝKRESU ŠIRŠÍCH VZTAHŮ JE KOORDINAČNÍ VÝKRES ZÁSAD ÚZEMNÍHO ROZVOJE MORAVSKOSLEZSKÉHO KRAJE.



OZNAČENÍ DOKUMENTACE:	ZMĚNA č.1 ÚZEMNÍHO PLÁNU CHUCHELNÁ	
VÝKRES::	II.b. VÝKRES ŠIRŠÍCH VZTAHŮ	
OBJEDNATEL:	PF PLASTY CZ s.r.o.	DATUM: 6 / 2023
POŘIZOVATEL:	MĚSTSKÝ ÚŘAD KRAVAŘE	MĚŘITKO: 1:50000
ZODPOVĚDNÝ PROJEKTANT:	Ing. arch. KATEŘINA BUSCHOVÁ	