

# ÚZEMNÍ PLÁN JANOVICE

## Hlavní výkres - urbanistická koncepce

### PLOCHY S ROZDÍLNÝM ZPŮSOBEM VYUŽITÍM

#### STAV NÁVRH

#### PLOCHY BYDLENÍ

  bydlení v rodinných domech



 bydlení v bytových domech


#### PLOCHY SMÍŠENÉ OBYTNÉ

  bydlení smíšené

#### PLOCHY REKREACE

 sportovní areály

  areály individuální rekreace - zahrady

 areály individuální rekreace - chaty

#### PLOCHY OBČANSKÉHO VYBAVENÍ

  občanské vybavení

#### PLOCHY VEŘEJNÝCH PROSTRANSTVÍ

 hřbitov

 parky

 veřejná prostranství

#### PLOCHY VÝROBY A SKLADOVÁNÍ

 lehký průmysl

#### PLOCHY ZEMĚDĚLSKÉ

 výrobní areál zemědělský

 zemědělská půda

#### PLOCHY VODNÍ A VODOHOSPODÁŘSKÉ

 vodní plochy

#### PLOCHY KRAJINNÉ

  lesy

 louky

  krajinná zeleň


#### PLOCHY DOPRAVNÍ INFRASTRUKTURY

  plochy pozemních komunikací

#### PLOCHY TECHNICKÉ INFRASTRUKTURY

  plochy technické infrastruktury


### ZASTAVĚNÉ ÚZEMÍ A ZASTAVITELNÉ PLOCHY

 zastavěné území ke dni 15.8.2012

 zastavitelné plochy

### PLOCHY PŘESTAVBY A PLOCHY K PROVĚŘENÍ ÚZEMNÍ STUDIÍ

 plochy přestavby


 plochy k prověření územní studií

### ÚZEMNÍ SYSTÉM EKOLOGICKÉ STABILITY

 vymezení ploch územního systému ekologické stability

### MAPOVÝ PODKLAD

 hranice obce Janovice

 hranice parcel

 vnitřní kresba parcel

 osa pozemní komunikace

OBJEDNATEL: OBEC JANOVICE	POŘIZOVATEL: MĚSTSKÝ ÚŘAD FRÝDLANT NAD OSTRAVICÍ
ZODPOVĚDNÝ PROJEKTANT: Ing. arch. Petr Vencelides, Jugoslávská 33, 700 30 Ostrava	
URBANISTICKÁ KONCEPCE: Ing. arch. Petr Vencelides, Ing. arch. Marie Vencelidesová	
KONCEPCE USPOŘÁDÁNÍ KRAJINY, ÚSES, ZÁBOR PŮDNÍHO FONDU: Ing. Iva Škrovová, RNDr. Jaroslav Kotík	
DOPRAVNÍ A TECHNICKÁ INFRASTRUKTURA: Ing. arch. M. Vencelidesová, RNDr. J. Kotík, Ing. V. Vlček	
<b>ÚZEMNÍ PLÁN JANOVICE</b>	ČÍSLO ZAKÁZKY: 051/12
	DATUM: 12/2013
<b>HLAVNÍ VÝKRES - urbanistická koncepce</b>	MĚŘÍTKO: 1 : 5 000