










ÚZEMNÍ PLÁN JANOVICE

Hlavní výkres - koncepce dopravy



POZEMNÍ KOMUNIKACE

-  plochy komunikací-NÁVRH
-  ochranné pásmo silnice III.třídy
-  silnice III.třídy
-  místní komunikace - významné
-  místní komunikace - významné - NÁVRH
-  místní komunikace - ostatní
-  místní komunikace - ostatní - NÁVRH
-  účelové komunikace


OSTATNÍ DOPRAVA

-  cyklostezka

ZASTAVĚNÉ ÚZEMÍ A ZASTAVITELNÉ PLOCHY

-  zastavěné území ke dni 15.8.2012
-  zastavitelné plochy

MAPOVÝ PODKLAD

-  hranice obce Janovice
-  hranice parcel
-  vnitřní kresba parcel

OBJEDNATEL: OBEC JANOVICE	POŘIZOVATEL: MĚSTSKÝ ÚŘAD FRÝDLANT NAD OSTRAVICÍ
ZODPOVĚDNÝ PROJEKTANT: Ing. arch. Petr Vencelides, Jugoslávská 33, 700 30 Ostrava	
URBANISTICKÁ KONCEPCE: Ing. arch. Petr Vencelides, Ing. arch. Marie Vencelidesová	
KONCEPCE USPOŘÁDÁNÍ KRAJINY, ÚSES, ZÁBOR PŮDNIHO FONDU: Ing. Iva Škrovová, RNDr. Jaroslav Kotík	
DOPRAVNÍ A TECHNICKÁ INFRASTRUKTURA: Ing. arch. M. Vencelidesová, RNDr. J. Kotík, Ing. V. Vlček	
ÚZEMNÍ PLÁN JANOVICE	ČÍSLO ZAKÁZKY: 051/12
	DATUM: 12/2013
HLAVNÍ VÝKRES - koncepce dopravy	MĚŘÍTKO: 1 : 5 000