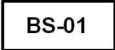








# ÚZEMNÍ PLÁN JANOVICE

## Výkres předpokládaných záborů zemědělského půdního fondu a PUPFL


### ZÁBOR ZEMĚDĚLSKÉHO PŮDNÍHO FONDU

-  ohraničení a popis ploch k záboru
-  orná půda
-  zahrada
-  trvalý travní porost
-  izolinie BPEJ (I.-V. třída ochrany ZPF)






### INVESTICE DO PŮDY

-  hlavní odvodňovací zařízení
-  podrobné odvodňovací zařízení

### ZASTAVĚNÉ ÚZEMÍ

-  zastavěné území ke dni 15.8.2012

### MAPOVÝ PODKLAD

-  hranice obce Janovice
-  hranice parcel
-  vnitřní kresba parcel
-  pozemky určené k plnění funkce lesa (PUPFL)
-  výrobní areál zemědělský

Zábor pozemků určených k plnění funkce lesa (PUPFL) se nenavrhuje.

OBJEDNATEL: OBEC JANOVICE	POŘIZOVATEL: MĚSTSKÝ ÚŘAD FRÝDLANT NAD OSTRAVICÍ
ZODPOVĚDNÝ PROJEKTANT: Ing. arch. Petr Vencelides, Jugoslávská 33, 700 30 Ostrava	
URBANISTICKÁ KONCEPCE: Ing. arch. Petr Vencelides, Ing. arch. Marie Vencelidesová	
KONCEPCE USPOŘÁDÁNÍ KRAJINY, ÚSES, ZÁBOR PŮDNÍHO FONDU: Ing. Iva Škrovová, RNDr. Jaroslav Kotík	
DOPRAVNÍ A TECHNICKÁ INFRASTRUKTURA: Ing. arch. M. Vencelidesová, RNDr. J. Kotík, Ing. V. Vlček	
<b>ÚZEMNÍ PLÁN JANOVICE</b>	ČÍSLO ZAKÁZKY: 051/12
	DATUM: 12/2013
Výkres předpokládaných záborů zemědělského půdního fondu a PUPFL	MĚŘÍTKO: 1 : 5 000