


ÚZEMNÍ PLÁN JANOVICE

Základní členění území

ZASTAVĚNÉ ÚZEMÍ A ZASTAVITELNÉ PLOCHY


 zastavěné území ke dni 15.8.2012

 zastavitelné plochy

 plochy pozemních komunikací - NÁVRH


PLOCHY PŘESTAVBY A PLOCHY K PROVĚŘENÍ ÚZEMNÍ STUDIÍ

 plochy přestavby

 plochy k prověření územní studií

MAPOVÝ PODKLAD

 hranice obce Janovice

 hranice parcel

 vnitřní kresba parcel

 osa pozemní komunikace

OBJEDNATEL: OBEC JANOVICE	POŘIZOVATEL: MĚSTSKÝ ÚŘAD FRÝDLANT NAD OSTRAVICÍ
ZODPOVĚDNÝ PROJEKTANT: Ing. arch. Petr Vencelides, Jugoslávská 33, 700 30 Ostrava	
URBANISTICKÁ KONCEPCE: Ing. arch. Petr Vencelides, Ing. arch. Marie Vencelidesová	
KONCEPCE USPOŘÁDÁNÍ KRAJINY, ÚSES, ZÁBOR PŮDNÍHO FONDU: Ing. Iva Škrovová, RNDr. Jaroslav Kotík	
DOPRAVNÍ A TECHNICKÁ INFRASTRUKTURA: Ing. arch. M. Vencelidesová, RNDr. J. Kotík, Ing. V. Vlček	
ÚZEMNÍ PLÁN JANOVICE	ČÍSLO ZAKÁZKY: 051/12
	DATUM: 12/2013
Základní členění území	MĚŘÍTKO: 1 : 5 000