

ÚZEMNÍ PLÁN JANOVICE

Hlavní výkres - koncepce uspořádání krajiny




PŘÍRODA A KRAJINA

-  lesy
-  lesy - NÁVRH
-  krajinná zeleň
-  krajinná zeleň - NÁVRH
-  louky
-  zahrady mimo zastavěné území
-  zahrady mimo zastavěné území - NÁVRH
-  zemědělská půda
-  vodní plochy
-  plochy pozemních komunikací v nezastavěném území
-  liniová zeleň
-  vodní tok

ÚZEMNÍ SYSTÉM EKOLOGICKÉ STABILITY

-  regionální biokoridor
-  místní biocentrum
-  místní biokoridor
-  interakční prvek

ÚZEMÍ S DOHODNUTÝMI PODMÍNKAMI OCHRANY KRAJINNÉHO RÁZU

-  zastavěné území ke dni 15.8.2012
-  zastavitelné plochy
-  plochy přestavby

MAPOVÝ PODKLAD

-  hranice obce Janovice
-  hranice parcel
-  vnitřní kresba parcel
-  silnice III.třídy
-  místní komunikace - významné
-  místní komunikace - ostatní
-  účelové komunikace
-  terénní stupeň
-  vrstevnice (interval 2m)
-  kótovaný bod

OBJEDNATEL: OBEC JANOVICE	POŘIZOVATEL: MĚSTSKÝ ÚŘAD FRÝDLANT NAD OSTRAVICÍ
ZODPOVĚDNÝ PROJEKTANT: Ing. arch. Petr Vencelides, Jugoslávská 33, 700 30 Ostrava	
URBANISTICKÁ KONCEPCE: Ing. arch. Petr Vencelides, Ing. arch. Marie Vencelidesová	
KONCEPCE USPOŘÁDÁNÍ KRAJINY, ÚSES, ZÁBOR PŮDNÍHO FONDU: Ing. Iva Škrovová, RNDr. Jaroslav Kotík	
DOPRAVNÍ A TECHNICKÁ INFRASTRUKTURA: Ing. arch. M. Vencelidesová, RNDr. J. Kotík, Ing. V. Vlček	
ÚZEMNÍ PLÁN JANOVICE	ČÍSLO ZAKÁZKY: 051/12
	DATUM: 12/2013
HLAVNÍ VÝKRES - koncepce uspořádání krajiny	MĚŘÍTKO: 1 : 5 000