

# ÚZEMNÍ PLÁN JANOVICE

Úplné znění po Změně č. 1

## Hlavní výkres - koncepce uspořádání krajiny

### Legenda:




#### PŘÍRODA A KRAJINA

-  lesy
-  lesy - NÁVRH
-  krajinná zeleň
-  krajinná zeleň - NÁVRH
-  louky
-  zahrady mimo zastavěné území
-  zahrady mimo zastavěné území - NÁVRH
-  zemědělská půda
-  vodní plochy
-  plochy pozemních komunikací v nezastavěném území
-  liniová zeleň
-  vodní tok

#### ÚZEMNÍ SYSTÉM EKOLOGICKÉ STABILITY

-  regionální biokoridor
-  místní biocentrum
-  místní biokoridor
-  interakční prvek

#### ÚZEMÍ S DOHODNUTÝMI PODMÍNKAMI OCHRANY KRAJINNÉHO RÁZU

-  zastavěné území ke dni 15.3.2019
-  zastavitelné plochy
-  plochy přestavby

#### MAPOVÝ PODKLAD

-  hranice obce Janovice
-  hranice parcel
-  vnitřní kresba parcel
-  silnice III.třídy
-  místní komunikace - významné
-  místní komunikace - ostatní
-  účelové komunikace
-  terénní stupeň
-  vrstevnice (interval 2m)
-  kótovaný bod