




ÚZEMNÍ PLÁN JANOVICE

Úplné znění po Změně č. 1

Koordinační výkres

Legenda:

PLOCHY S ROZDÍLNÝM ZPŮSOBEM VYUŽITÍM

| STAV | NÁVRH | |
|--|---|----------------------------|
| PLOCHY BYDLENÍ | | |
|  |  | bydlení v rodinných domech |
|  | | bydlení v bytových domech |


PLOCHY SMÍŠENÉ OBYTNÉ

| | | |
|--|---|-----------------|
|  |  | bydlení smíšené |
|--|---|-----------------|

PLOCHY REKREACE

| | | |
|--|--|------------------|
|  | | sportovní areály |
|--|--|------------------|

| | | |
|--|---|--|
|  |  | areály individuální rekreace - zahrady |
|--|---|--|

| | | |
|--|--|--------------------------------------|
|  | | areály individuální rekreace - chaty |
|--|--|--------------------------------------|

PLOCHY OBČANSKÉHO VYBAVENÍ

| | | |
|--|---|-------------------|
|  |  | občanské vybavení |
|--|---|-------------------|

PLOCHY VEŘEJNÝCH PROSTRANSTVÍ

| | | |
|--|--|---------|
|  | | hřbitov |
|--|--|---------|

| | | |
|--|--|-------|
|  | | parky |
|--|--|-------|

| | | |
|--|--|----------------------|
|  | | veřejná prostranství |
|--|--|----------------------|

PLOCHY VÝROBY A SKLADOVÁNÍ

| | | |
|--|--|---------------|
|  | | lehký průmysl |
|--|--|---------------|

PLOCHY ZEMĚDĚLSKÉ

| | | |
|--|---|--------------------------|
|  |  | výrobní areál zemědělský |
|--|---|--------------------------|

| | | |
|--|--|-----------------|
|  | | zemědělská půda |
|--|--|-----------------|

PLOCHY VODNÍ A VODOHOSPODÁŘSKÉ

| | | |
|--|--|--------------|
|  | | vodní plochy |
|--|--|--------------|

PLOCHY KRAJINNÉ

| | | |
|--|---|------|
|  |  | lesy |
|--|---|------|

| | | |
|--|--|-------|
|  | | louky |
|--|--|-------|

| | | |
|--|---|----------------|
|  |  | krajinná zeleň |
|--|---|----------------|

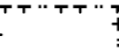
PLOCHY DOPRAVNÍ INFRASTRUKTURY


| | | |
|--|---|-------------------|
|  |  | plochy komunikací |
|--|---|-------------------|

PLOCHY TECHNICKÉ INFRASTRUKTURY

| | | |
|--|---|---------------------------------|
|  |  | plochy technické infrastruktury |
|--|---|---------------------------------|

ZASTAVĚNÉ ÚZEMÍ A ZASTAVITELNÉ PLOCHY

| | |
|---|----------------------------------|
|  | zastavěné území ke dni 15.3.2019 |
|---|----------------------------------|

| | |
|---|---------------------|
|  | zastavitelné plochy |
|---|---------------------|


PLOCHY PŘESTAVBY


| | |
|---|------------------|
|  | plochy přestavby |
|---|------------------|

ÚZEMNÍ SYSTÉM EKOLOGICKÉ STABILITY


| | |
|---|-----------------------|
|  | regionální biokoridor |
|---|-----------------------|


| | |
|---|-------------------|
|  | místní biocentrum |
|---|-------------------|


| | |
|---|-------------------|
|  | místní biokoridor |
|---|-------------------|


| | |
|---|------------------|
|  | interakční prvek |
|---|------------------|


PŘÍRODA A KRAJINA

| | |
|---|--|
|  | Natura 2000 - evropsky významná lokalita |
|---|--|


| | |
|---|----------------------------------|
|  | chráněná krajinná oblast Beskydy |
|---|----------------------------------|


| | |
|---|----------------------------|
|  | ochranné pásmo lesa (50 m) |
|---|----------------------------|


| | |
|---|-------------------------------|
|  | významný krajinný prvek - les |
|---|-------------------------------|

| | |
|---|----------------------------------|
|  | významný krajinný prvek - rybník |
|---|----------------------------------|

| | |
|---|-------------------------------------|
|  | významný krajinný prvek - vodní tok |
|---|-------------------------------------|

| | |
|---|-------------------------|
|  | migračně významné území |
|---|-------------------------|

| | |
|---|---|
|  | biotop vybraných zvláště chráněných druhů velkých savců |
|---|---|


| | |
|---|---|
|  | kritické a problémové místo pro migraci |
|---|---|


| | |
|---|---------------|
|  | liniová zeleň |
|---|---------------|


GEOLOGIE

| | |
|---|---------------------------------------|
|  | chráněné ložiskové území - zemní plyn |
|---|---------------------------------------|

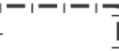
| | |
|---|---|
|  | výhradní bilancované ložisko nerostných surovin |
|---|---|


| | |
|---|------------------------------------|
|  | prognózní zdroj nerostných surovin |
|---|------------------------------------|

| | |
|---|--|
|  | dobývací prostor - zemní plyn (povrch) |
|---|--|


| | |
|---|---|
|  | dobývací prostor - zemní plyn (podzemí) |
|---|---|


| | |
|---|-------------------|
|  | poddolované území |
|---|-------------------|

| | |
|---|---------------|
|  | sesuvné území |
|---|---------------|


| | |
|---|------------------|
|  | staré důlní dílo |
|---|------------------|

ZEMĚDĚLSKÝ PŮDNÍ FOND

| | |
|---|------------------|
|  | I. třída ochrany |
|---|------------------|


| | |
|---|-------------------|
|  | II. třída ochrany |
|---|-------------------|


VODNÍ ZDROJE


| | |
|---|---|
|  | chráněná oblast přirozené akumulace vod |
|---|---|

TECHNICKÁ INFRASTRUKTURA - elektřina


| | |
|---|---|
|  | koridor pro zdvojení ZVN 400 kV (E43 dle ZÚR MSK) |
|---|---|


| | |
|---|---------------------------|
|  | ochranné pásmo vedení VVN |
|---|---------------------------|


| | |
|---|--|
|  | koridor s přibližným vymezením pro vrchní vedení elektrické sítě |
|---|--|


| | |
|---|--|
|  | vrchní vedení elektrické sítě VVN 400 kV |
|---|--|

| | |
|---|--|
|  | vrchní vedení elektrické sítě VN 22 kV - návrh |
|---|--|


| | |
|---|--|
|  | vrchní vedení elektrické sítě VN 22 kV |
|---|--|


| | |
|---|--|
|  | podzemní vedení elektrické sítě VN 22 kV - návrh |
|---|--|


| | |
|---|--------------------------|
|  | distribuční trafostanice |
|---|--------------------------|


| | |
|---|----------------------------------|
|  | distribuční trafostanice - návrh |
|---|----------------------------------|

TECHNICKÁ INFRASTRUKTURA - plynovod

| | |
|---|---|
|  | koridor pro plynovod VTL (PZ9 a PZ14 dle ZÚR MSK) |
|---|---|

| | |
|---|-----------------------------------|
|  | bezpečnostní pásmo plynovodu VVTL |
|---|-----------------------------------|

| | |
|---|--|
|  | bezpečnostní pásmo objektu a plynovodu VTL |
|---|--|


| | |
|---|---------------|
|  | plynovod VVTL |
|---|---------------|


| | |
|---|--------------|
|  | plynovod VTL |
|---|--------------|

| | |
|---|--------------|
|  | plynovod STL |
|---|--------------|

| | |
|---|---------------------------------|
|  | PKO anodové územnění (OP 1,5 m) |
|---|---------------------------------|

| | |
|---|----------------------|
|  | PKO kabel (OP 1,5 m) |
|---|----------------------|

| | |
|---|---|
|  | stanice katodové ochrany (OP 4 m od půdorysu) |
|---|---|

| | |
|---|--|
|  | kompresorová stanice na plynovodním vedení VVTL (OP 4 m od půdorysu) |
|---|--|

| | |
|---|--|
|  | regulační stanice plynu (OP 4 m od půdorysu) |
|---|--|

TECHNICKÁ INFRASTRUKTURA - telekomunikace


| | |
|---|-------------------------------|
|  | komunikační vedení (OP 1,5 m) |
|---|-------------------------------|


| | |
|---|--------------------|
|  | radioreléová trasa |
|---|--------------------|

| | |
|---|---------------------------------|
|  | retranslační stanice - převaděč |
|---|---------------------------------|


| | |
|---|--------------------|
|  | základnová stanice |
|---|--------------------|

TECHNICKÁ INFRASTRUKTURA - vodovod


| | |
|---|---------------|
|  | vodovodní řad |
|---|---------------|


| | |
|---|-----------------------|
|  | vodovodní řad - návrh |
|---|-----------------------|


| | |
|---|---------|
|  | vodojem |
|---|---------|


| | |
|---|-----------------|
|  | vodojem - návrh |
|---|-----------------|

TECHNICKÁ INFRASTRUKTURA - kanalizace


| | |
|---|---|
|  | kanalizace splašková gravitační - návrh |
|---|---|

| | |
|---|---------------------------------------|
|  | kanalizace splašková výtlačná - návrh |
|---|---------------------------------------|


| | |
|---|--------------------------------|
|  | čistírna odpadních vod - návrh |
|---|--------------------------------|

| | |
|---|--|
|  | přečerpávací stanice odpadních vod - návrh |
|---|--|


DOPRAVNÍ INFRASTRUKTURA

| | |
|---|----------------------------------|
|  | ochranné pásmo silnice III.třídy |
|---|----------------------------------|

| | |
|---|------------------------|
|  | ochranné pásmo letiště |
|---|------------------------|


| | |
|---|-------------|
|  | cyklostezka |
|---|-------------|


OSTATNÍ LIMITY A OMEZENÍ VYUŽITÍ ÚZEMÍ

| | |
|---|---------------------------|
|  | nemovitá kulturní památka |
|---|---------------------------|

MAPOVÝ PODKLAD

| | |
|---|-----------------------|
|  | hranice obce Janovice |
|---|-----------------------|

| | |
|---|----------------|
|  | hranice parcel |
|---|----------------|

| | |
|---|-----------------------|
|  | vnitřní kresba parcel |
|---|-----------------------|

Celé řešené území se nachází v chráněném ložiskovém území 714400000 Čs. část Hornoslezské pánve (uhlí černé, zemní plyn).

Celé řešené území je situováno v ochranných pásmech leteckých zabezpečovacích zařízení Ministerstva obrany.

Celé řešené území je zájmovým územím Ministerstva obrany z hlediska povolování vyjmenovaných druhů staveb.