






















STAV

- POZEMNÍ KOMUNIKACE**
-  plochy komunikací - NÁVRH
 -  ochranné pásmo silnice III. třídy
 -  silnice III. třídy
 -  místní komunikace - významné
 -  místní komunikace - významné - NÁVRH
 -  místní komunikace - ostatní
 -  místní komunikace - ostatní - NÁVRH
 -  účelové komunikace
- OSTATNÍ DOPRAVA**
-  cyklostezka
- ZASTAVĚNÉ ÚZEMÍ A ZASTAVITELNÉ PLOCHY**
-  zastavěné území ke dni 15.3.2019
 -  zastavitelné plochy

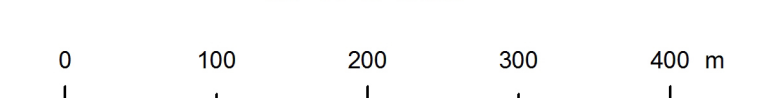
NÁVRH

- POZEMNÍ KOMUNIKACE**
-  místní komunikace - ostatní - NÁVRH
- ZASTAVĚNÉ ÚZEMÍ A ZASTAVITELNÉ PLOCHY**
-  návrh hranice zastavěného území ke dni 15.3.2019
 -  návrh rozšíření rozsahu zastavitelných ploch
 -  návrh hranice zastavitelných ploch
 -  rušená hranice zastavěného území
 -  rušená hranice zastavitelné plochy
 -  rušená zastavitelná plocha
- MAPOVÝ PODKLAD**
-  hranice obce Janovice
 -  hranice parcel
 -  vnitřní kresba parcel
- 61** položka změny

Záznam o účinnosti: Územní plán Janovice – Změna č. 1
 označení správního orgánu, který změnu vydal: Zastupitelstvo obce Janovice
 datum nabylí účinnosti změny:
 jméno a příjmení, funkce a podpis oprávněné úřední osoby pořizovatele, otisk úředního razítka:
 Mgr. Jakub Jiroušek, pořízovatel ÚPD a ÚPP



M 1 : 5 000



OBJEDNATEL: OBEC JANOVICE	POŘIZOVATEL: MĚSTSKÝ ÚŘAD FRYDLANT NAD OSTRAVICÍ
ZODPOVĚDNÝ PROJEKTANT: Ing. arch. Petr Vencelides, Jugosávská 33, 700 30 Ostrava	
URBANISTICKÁ KONCEPCE: Ing. arch. Petr Vencelides, Ing. arch. Marie Vencelidesová	
KONCEPCE USPOŘÁDÁNÍ KRAJINY, ÚSES, ZÁBOR PODNÍHO FONDU: RNDr. Jaroslav Kotík	
DOPRAVNÍ A TECHNICKÁ INFRASTRUKTURA: Ing. arch. M. Vencelidesová, RNDr. J. Kotík	
ÚZEMNÍ PLÁN JANOVICE Změna č.1	ČÍSLO ZAKÁZKY: 06118
Hlavní výkres - koncepce dopravy	DATUM: 07/2022
	MĚŘÍTKO: 1 : 5 000