











I.2.b) HLAVNÍ VÝKRES - URBANISTICKÁ KONCEPCE

PRŮSVITKA - PŘÍLOŽKA NA VÝŘEZ Z MAPOVÉHO LISTU JABLUNKOV 7-4
SE ZÁKRESEM ZMĚNY Č.1 ÚP, MĚŘÍTKO 1:5000

STAV	NÁVRH	
		HRANICE ZASTAVITELNÝCH PLOCH S POPISEM
		PRVEK KE ZRUŠENÍ

STABILIZOVANÉ PLOCHY	PLOCHY ZMĚN	
		PLOCHY SMÍŠENÉ OBYTNÉ
		PLOCHY VEŘEJNÝCH PROSTRANSTVÍ
		PLOCHY SMÍŠENÉ NEZASTAVĚNÉHO ÚZEMÍ

