





II.2.c) VÝKRES PŘEDPOKLÁDANÝCH ZÁBORŮ PŮDNÍHO FONDU

PRŮSVITKA - PŘÍLOŽKA NA VÝŘEZ Z MAPOVÉHO LISTU JABLUNKOV 7-4
SE ZÁKRESEM ZMĚNY Č.1 ÚP, MĚŘÍTKO 1:5000

-  TRVALÉ TRAVNÍ POROSTY-TTP
-  NEZEMĚDĚLSKÉ POZEMKY
-  OHRANIČENÍ PLOCH K ZÁBORU – NÁVRH
-  PRVEK KE ZRUŠENÍ

