














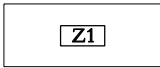


# ZMĚNA Č. 1

## ÚZEMNÍHO PLÁNU MILÍKOV

### A.4 VODNÍ HOSPODÁŘSTVÍ

MĚŘÍTKO 1 : 5000

#### PLOCHY S ROZDÍLNÝM ZPŮSOBEM VYUŽITÍ

STAV	NÁVRH	
		PLOCHY SMÍŠENÉ OBYTNÉ
		PLOCHY REKREACE RODINNÉ
		PLOCHY LESNÍ
		PLOCHY DOPRAVNÍ INFRASTRUKTURY SILNIČNÍ
		HRANICE ZASTAVĚNÉHO ÚZEMÍ K 1. 12. 2014
		ZASTAVITELNÁ PLOCHA (ČÍSLO ZMĚNY / ČÍSLO ZASTAVITELNÉ PLOCHY)
		UPRAVENÁ HRANICE ZASTAVITELNÉ PLOCHY
		RUŠENÍ JEVU