
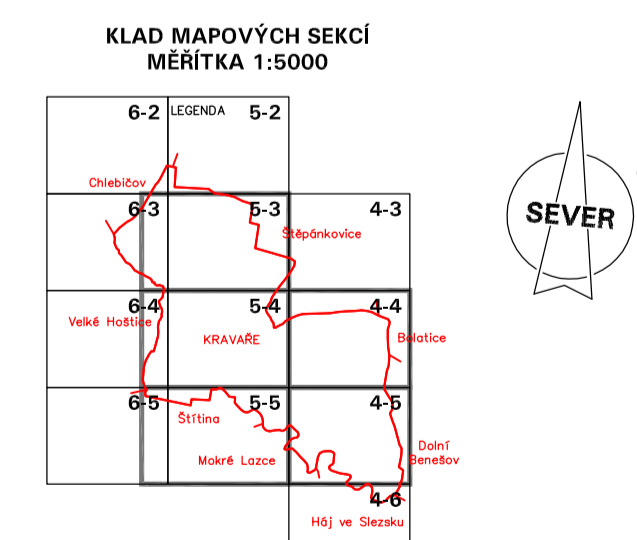



- STAV NÁZEV**
- KORIDOR DOPRAVNI INFRASTRUKTURY OSS /OSE (PRÁVA – UVEDENÉ, PŘELOŽNÝ A HOMOGENIZACE ŠIROKOVÉHO UPRÁVĚNÍ SÚČASNĚ I. TŘÍDY)
  - KORIDOR DOPRAVNI INFRASTRUKTURY OSI PŘELOŽNÝ SÚČASNĚ II. TŘÍDY
  - KORIDOR DOPRAVNI INFRASTRUKTURY OSI OPTIMALIZACE A ELEKTŘIKY REGIONÁLNÍ TRÁŽE Č. 317 GRAVA-VIŠKOV – HLÚČÍN
  - MÍSTNÍ KOMUNIKACE OSTATNÍ
  - VÝZNAMNÁ OČIŠŤOVACÍ KOMBINACE
  - ŽELEZNICE, ŽELEZNÝ TRATĚ
  - ŽELEZNÝ ÚSEK
  - CYKLOSTEZA
  - CYKLOSTEZA, STEŽKA PRO PĚŠÁKY A CYKLISTY
  - DOPRAVNÍ PLOCHA – VEŘEJNÉ PARKOVIŠŤE – 20, ŠTĚPÁKOVY STANICE POKROKOVÝ PĚŠÁK – PRÁVA, SUKOVÉ DVAŘEŽE – 20, PARKOVACÍ DVAŘEŽE – 20
  - AUTOBUSOVÁ ZASTÁVKA
  - PŘÍJEZD KE ŽLÚBĚ
  - ZASTAVITELNÉ PLOCHY PRO BYDLENÍ
  - ZASTAVITELNÉ, PŘESTAVBOVÉ A REKONSTRUČNÍ PLOCHY PRO OSTATNÍ VÝZNAMNÉ VYUŽITÍ A ŽIVNOST
  - ZASTAVITELNÉ A PŘESTAVBOVÉ PLOCHY PRO VÝROBU, TECHNICKOU INFRASTRUKTURU A SOUVISEJÍCÍ DOPRAVU
  - VODNÍ PLOCHY A TOKY, VODOHOSPODÁŘSKÁ OPATŘENÍ

**Poznámka:**  
 - V rámci měřítka 1:500 se jedná o plochy určené pro výstavbu staveb I. třídy.  
 - V rámci měřítka 1:500 se jedná o plochy určené pro výstavbu staveb II. třídy.  
 - V rámci měřítka 1:500 se jedná o plochy určené pro výstavbu staveb III. třídy.  
 - V rámci měřítka 1:500 se jedná o plochy určené pro výstavbu staveb IV. třídy.  
 - V rámci měřítka 1:500 se jedná o plochy určené pro výstavbu staveb V. třídy.  
 - V rámci měřítka 1:500 se jedná o plochy určené pro výstavbu staveb VI. třídy.  
 - V rámci měřítka 1:500 se jedná o plochy určené pro výstavbu staveb VII. třídy.  
 - V rámci měřítka 1:500 se jedná o plochy určené pro výstavbu staveb VIII. třídy.  
 - V rámci měřítka 1:500 se jedná o plochy určené pro výstavbu staveb IX. třídy.  
 - V rámci měřítka 1:500 se jedná o plochy určené pro výstavbu staveb X. třídy.



**ÚZEMNÍ PLÁN KRAVAŘE**  
 ZMĚNA Č.2 ČISTOPIS  
 I.c1. HLAVNÍ VÝKRES - KONCEPCE DOPRAVY



PROJEKTOVÁ KANCELÁŘ	ATELIER ARCHITECTURA s.r.o.
PROJEKTOVÝ ZÁKAZNÍK	Město Kravaře
PROJEKTOVÝ PRŮBĚH	1. etapa - územní plán
PROJEKTOVÝ PRŮBĚH	2. etapa - územní plán
PROJEKTOVÝ PRŮBĚH	3. etapa - územní plán
PROJEKTOVÝ PRŮBĚH	4. etapa - územní plán
PROJEKTOVÝ PRŮBĚH	5. etapa - územní plán
PROJEKTOVÝ PRŮBĚH	6. etapa - územní plán
PROJEKTOVÝ PRŮBĚH	7. etapa - územní plán
PROJEKTOVÝ PRŮBĚH	8. etapa - územní plán
PROJEKTOVÝ PRŮBĚH	9. etapa - územní plán
PROJEKTOVÝ PRŮBĚH	10. etapa - územní plán