


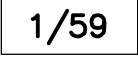
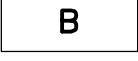


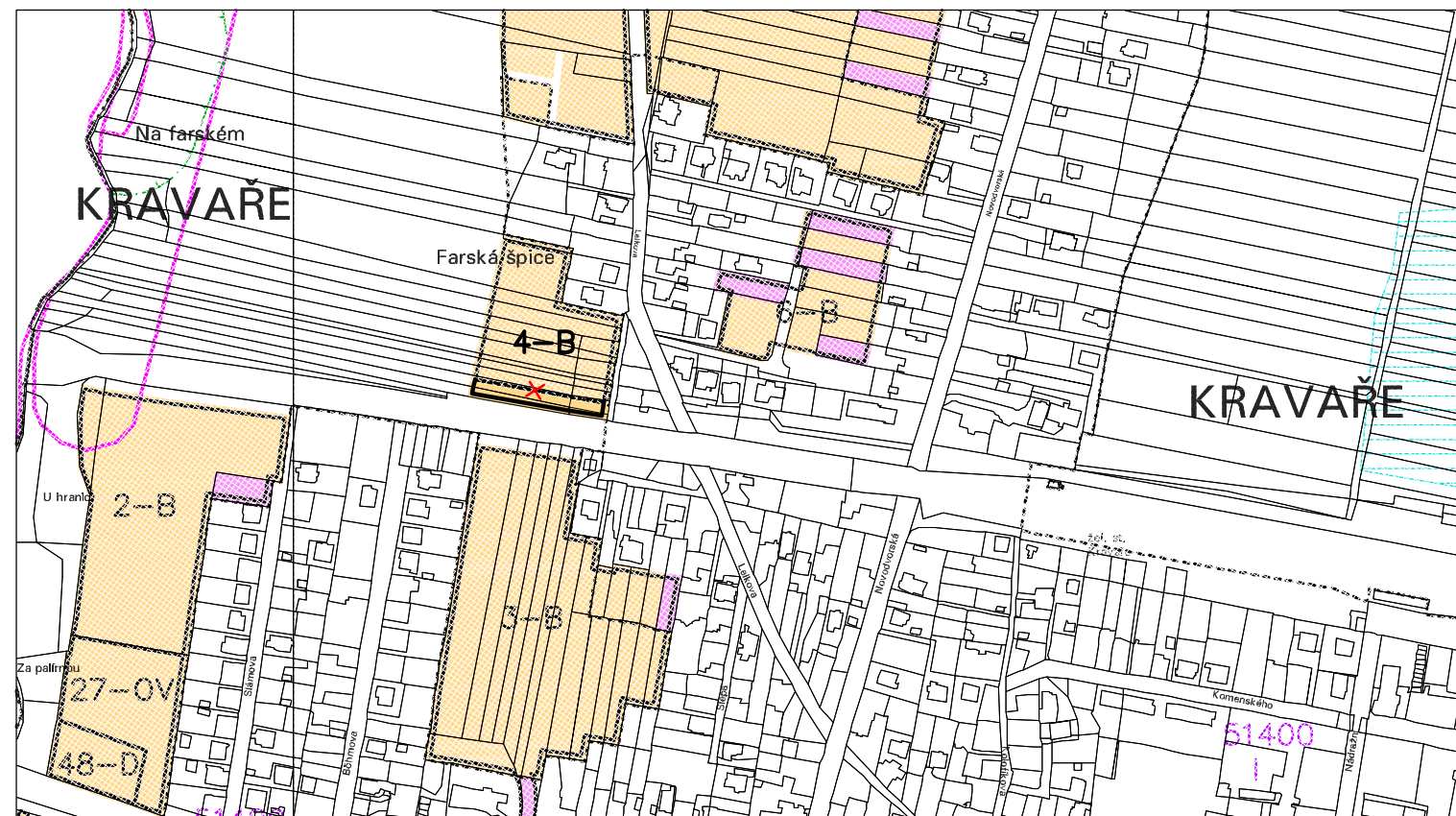


# Změna č. 1 Územního plánu Kravaře

## II.c VÝKRES PŘEDPOKLÁDANÝCH ZÁBORŮ PŮDNÍHO FONDU 1 : 5 000

-  OHRANIČENÍ PLOCH K ZÁBORU – NÁVRH
-  ORNÁ PŮDA
-  TRVALÉ TRAVNÍ POROSTY
-  1/59 OZNAČENÍ PLOCHY K ZÁBORU
-  B PLOCHY BYDLENÍ
-  BS PLOCHY BYDLENÍ SMÍŠENÉ
-  ZRUŠENÍ OHRANIČENÍ PLOCHY

Výřez A



Výřez B

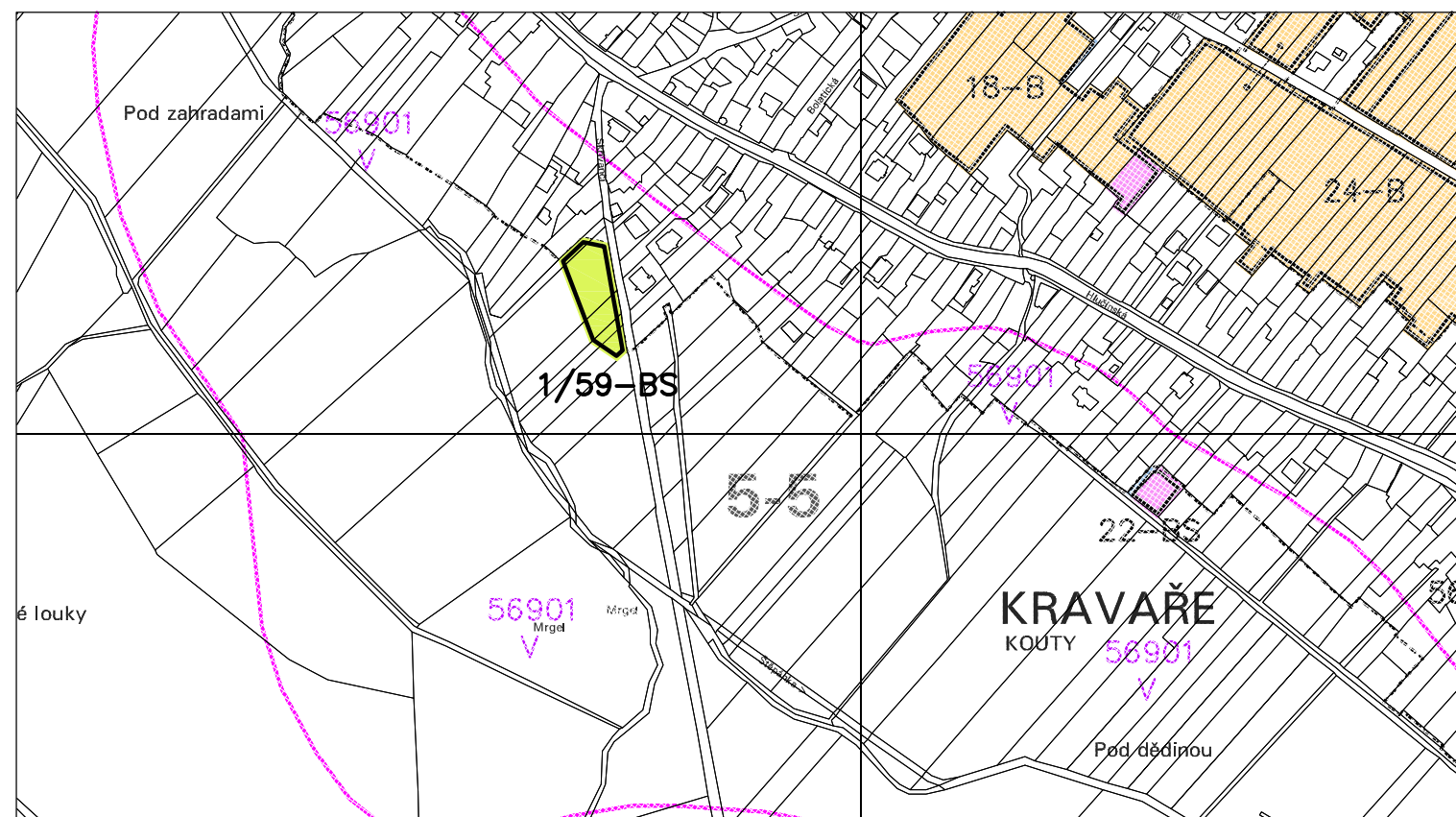


SCHÉMA VÝŘEZŮ

