
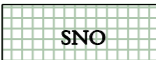


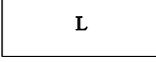
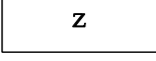
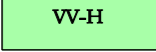


ZMĚNA Č. 4 ÚZEMNÍHO PLÁNU MARKVARTOVICE

A.5 ENERGETIKA, SPOJE

1 : 5 000

PLOCHY S ROZDÍLNÝM ZPŮSOBEM VYUŽITÍ

STAV	NÁVRH	
SO		PLOCHY SMÍŠENÉ OBYTNÉ
		PLOCHY SPECIFICKÉ - PLOCHY PRO NAKLÁDÁNÍ S ODPADY
PV		PLOCHY PROSTRANSTVÍ VEŘEJNÝCH
SN		PLOCHY SMÍŠENÉ NEZASTAVĚNÉHO ÚZEMÍ (VZROSTLÁ ZELEŇ MIMO PLOCHY LESNÍ)
L		PLOCHY LESNÍ
Z		PLOCHY ZEMĚDĚLSKÉ
VV-H		PLOCHY VODNÍ A VODOHOSPODÁŘSKÉ - HRÁZÍ

INFORMACE O ÚZEMÍ

STAV	NÁVRH	
		HRANICE ZASTAVĚNÉHO ÚZEMÍ K 1. 1. 2021
		ZASTAVITELNÉ PLOCHY S OZNAČENÍM
		ZASTAVITELNÉ PLOCHY S OZNAČENÍM (ČÍSLO ZMĚNY / ČÍSLO ZASTAVITELNÉ PLOCHY)
		RUŠENÉ JEVY

PODTISK - PLATNÝ ÚZEMNÍ PLÁN MARKVARTOVICE



PROJEKTOVÁ ČINNOST, URBANISMUS, ÚZEMNÍ PLÁNOVÁNÍ, EKOLOGIE, GIS

URBANISTICKÉ STŘEDISKO OSTRAVA, s.r.o.

Spartakovců 3, Ostrava-Poruba, 70800

tel: 596 939 530

ZODP.PROJEKTANT: ING. ARCH. VLADIMÍRA FUSKOVÁ

ZAK. ČÍSLO: U - 187

ZPRACOVATEL: ING. ARCH. VLADIMÍRA FUSKOVÁ, ING. IVA MIČKOVÁ

OBJEDNATEL: SOMA MARKVARTOVICE a. s.

DATUM: ŘÍJEN 2021