

# ZMĚNA Č. 1













## ÚZEMNÍHO PLÁNU MARKVARTOVICE

### A.4 VODNÍ HOSPODÁŘSTVÍ

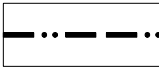


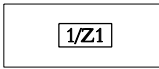
1 : 5 000

DOPLNĚNÍ LEGENDY ÚP MARKVARTOVICE ZMĚNOU Č. 1 ÚP MARKVARTOVICE




#### PLOCHY S ROZDÍLNÝM ZPŮSOBEM VYUŽITÍ

STAV	NÁVRH	
		PLOCHY SMÍŠENÉ OBYTNÉ
		PLOCHY VÝROBY A SKLADOVÁNÍ
		PLOCHY PROSTRANSTVÍ VEŘEJNÝCH
		PLOCHY SMÍŠENÉ OBYTNÉ - FARMY
		PLOCHY REKREACE NA PLOCHÁCH PŘÍRODNÍHO CHARAKTERU
		PLOCHY VODNÍ A VODOHOSPODÁŘSKÉ

#### INFORMACE O ÚZEMÍ

STAV	NÁVRH	
		HRANICE ZASTAVĚNÉHO ÚZEMÍ K 1. 10. 2013
		HRANICE ZASTAVITELNÝCH PLOCH S OZNAČENÍM

#### VODNÍ HOSPODÁŘSTVÍ

STAV	NÁVRH	
		GRAVITAČNÍ ŘADY PITNÉ VODY
		STOKY GRAVITAČNÍ SPLAŠKOVÉ KANALIZACE
		HRANICE AKTIVNÍ ZÓNY ZÁPLAVOVÉHO ÚZEMÍ
		HRANICE STANOVENÉHO ZÁPLAVOVÉHO ÚZEMÍ