



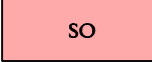



ZMĚNA Č. 3 ÚZEMNÍHO PLÁNU MARKVARTOVICE

A.4 VODNÍ HOSPODÁŘSTVÍ

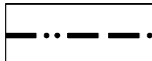


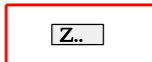

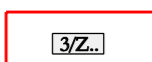

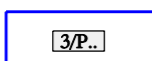


1 : 5 000

PODTISK - PLATNÝ ÚZEMNÍ PLÁN MARKVARTOVICE





PLOCHY S ROZDÍLNÝM ZPŮSOBEM VYUŽITÍ

STAV	NÁVRH	
 BH	 BH	PLOCHY BYDLENÍ HROMADNÉHO
 SO	 SO	PLOCHY SMÍŠENÉ OBYTNÉ
 PV		PLOCHY PROSTRANSTVÍ VEŘEJNÝCH





INFORMACE O ÚZEMÍ

STAV	NÁVRH	
		HRANICE ZASTAVĚNÉHO ÚZEMÍ K 1. 6. 2023
		ZASTAVITELNÉ PLOCHY S OZNAČENÍM
		ZASTAVITELNÉ PLOCHY S OZNAČENÍM (ČÍSLO ZMĚNY / ČÍSLO ZASTAVITELNÉ PLOCHY)
		PLOCHY PŘESTAVBY S OZNAČENÍM (ČÍSLO ZMĚNY / ČÍSLO PLOCHY PŘESTAVBY)
		RUŠENÉ JEVY

DOPRAVNÍ INFRASTRUKTURA

STAV	NÁVRH / REZERVA	
		PLOCHA DOPRAVNÍ ÚZEMNÍ REZERVY
		MÍSTNÍ A ÚČELOVÉ KOMUNIKACE

VODNÍ HOSPODÁŘSTVÍ

STAV	NÁVRH	
		GRAVITAČNÍ ŘADY PITNÉ VODY
		STOKY GRAVITAČNÍ SPLAŠKOVÉ KANALIZACE



PROJEKTOVÁ ČINNOST, URBANISMUS, ÚZEMNÍ PLÁNOVÁNÍ, EKOLOGIE, GIS

URBANISTICKÉ STŘEDISKO OSTRAVA, s.r.o.

Spartakovců 3, Ostrava-Poruba, 70800

tel: 596 939 530

ZODP.PROJEKTANT: ING. ARCH. VLADIMÍRA FUSKOVÁ

ZAK. ČÍSLO: U - 187

ZPRACOVATEL: ING. ARCH. VLADIMÍRA FUSKOVÁ, ING. IVA MIČKOVÁ

OBJEDNATEL: OBEC MARKVARTOVICE

DATUM: ŘÍJEN 2023