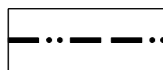








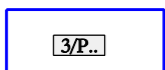






ZMĚNA Č. 3 ÚZEMNÍHO PLÁNU MARKVARTOVICE

A.1 ZÁKLADNÍ ČLENĚNÍ ÚZEMÍ

1 : 5 000

PODTISK - PLATNÝ ÚZEMNÍ PLÁN MARKVARTOVICE

STAV	NÁVRH/ REZERVA	
		HRANICE ZASTAVĚNÉHO ÚZEMÍ K 1. 6. 2023
		ZASTAVĚNÉ ÚZEMÍ K 1. 6. 2023
		ZASTAVITELNÉ PLOCHY S OZNAČENÍM
		ZASTAVITELNÉ PLOCHY S OZNAČENÍM (ČÍSLO ZMĚNY / ČÍSLO ZASTAVITELNÉ PLOCHY)
		PLOCHY PŘESTAVBY S OZNAČENÍM (ČÍSLO ZMĚNY / ČÍSLO PLOCHY PŘESTAVBY)
		PLOCHA DOPRAVNÍ ÚZEMNÍ REZERVY
		RUŠENÉ JEVY



PROJEKTOVÁ ČINNOST, URBANISMUS, ÚZEMNÍ PLÁNOVÁNÍ, EKOLOGIE, GIS

URBANISTICKÉ STŘEDISKO OSTRAVA, s.r.o.

Spartakovců 3, Ostrava-Poruba, 70800

tel: 596 939 530

ZODP.PROJEKTANT: ING. ARCH. VLADIMÍRA FUSKOVÁ

ZAK. ČÍSLO: U - 187

ZPRACOVATEL: ING. ARCH. VLADIMÍRA FUSKOVÁ, ING. IVA MIČKOVÁ

OBJEDNATEL: OBEC MARKVARTOVICE

DATUM: ŘÍJEN 2023