



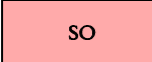
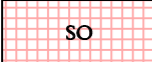


ODŮVODNĚNÍ ZMĚNY Č. 3 ÚZEMNÍHO PLÁNU MARKVARTOVICE

B.1 KOORDINAČNÍ VÝKRES

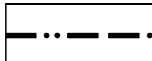


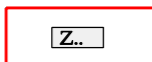

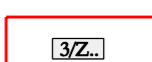

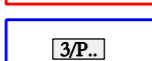



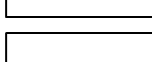

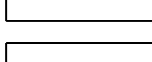
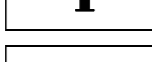
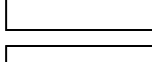
1 : 5 000

PODTISK - PLATNÝ ÚZEMNÍ PLÁN MARKVARTOVICE







PLOCHY S ROZDÍLNÝM ZPŮSOBEM VYUŽITÍ

STAV	NÁVRH	
		PLOCHY BYDLENÍ HROMADNÉHO
		PLOCHY SMÍŠENÉ OBYTNÉ
		PLOCHY PROSTRANSTVÍ VEŘEJNÝCH





INFORMACE O ÚZEMÍ

STAV	NÁVRH	
		HRANICE ZASTAVĚNÉHO ÚZEMÍ K 1. 6. 2023
		ZASTAVITELNÉ PLOCHY S OZNAČENÍM
		ZASTAVITELNÉ PLOCHY S OZNAČENÍM (ČÍSLO ZMĚNY / ČÍSLO ZASTAVITELNÉ PLOCHY)
		PLOCHY PŘESTAVBY S OZNAČENÍM (ČÍSLO ZMĚNY / ČÍSLO PLOCHY PŘESTAVBY)
		SVAHOVÉ NESTABILITY PLOŠNÉ AKTIVNÍ / DOČASNĚ UKLIDNĚNÉ
		SVAHOVÉ NESTABILITY BODOVÉ AKTIVNÍ
		VÁLEČNÉ HROBY
		RUŠENÉ JEVI

DOPRAVNÍ INFRASTRUKTURA

STAV	NÁVRH/ REZERVA	
		PLOCHA DOPRAVNÍ ÚZEMNÍ REZERVY
		MÍSTNÍ KOMUNIKACE
		ÚČELOVÉ KOMUNIKACE

ENERGETIKA, SPOJE

STAV	NÁVRH	
		VEDENÍ VN 22 kV - PODZEMNÍ, KABELOVÉ
		DISTRIBUČNÍ TRAFOSTANICE (DTS)

VODNÍ HOSPODÁŘSTVÍ

STAV	NÁVRH	
		GRAVITAČNÍ ŘADY PITNÉ VODY
		VÝTLAČNÉ ŘADY PITNÉ VODY
		ZEMNÍ VODOJEMY
		VĚŽOVÉ VODOJEMY
		ZDROJE PITNÉ VODY, VRTY
		ČERPACÍ STANICE PITNÉ VODY
		AUTOMATICKÉ TLAKOVÉ STANICE PITNÉ BODY
		STOKY GRAVITAČNÍ SPLAŠKOVÉ KANALIZACE DLE PROJEKTU
		STOKY GRAVITAČNÍ SPLAŠKOVÉ KANALIZACE DLE ÚP
		OCHRANNÁ PÁSMA VODNÍCH ZDROJŮ II. STUPNĚ

CELÉ SPRÁVNÍ ÚZEMÍ OBCE MARKVARTOVICE JE ÚZEMÍM S PŘEDPOKLÁDANÝMI ARCHEOLOGICKÝMI NÁLEZY.

CELÉ SPRÁVNÍ ÚZEMÍ OBCE MARKVARTOVICE JE ZÁJMOVÝM ÚZEMÍM MINISTERSTVA OBRANY Z HLEDISKA POVOLOVÁNÍ VYJMENOVANÝCH DRUHŮ STAVEB.

CELÉ SPRÁVNÍ ÚZEMÍ OBCE MARKVARTOVICE JE SITUOVÁNO V OCHRANNÝCH PÁSMECH LETECKÝCH ZABEZPEČOVACÍCH ZAŘÍZENÍ MINISTERSTVA OBRANY.



PROJEKTOVÁ ČINNOST, URBANISMUS, ÚZEMNÍ PLÁNOVÁNÍ, EKOLOGIE, GIS

URBANISTICKÉ STŘEDISKO OSTRAVA, s.r.o.

Spartakovců 3, Ostrava-Poruba, 70800

tel: 596 939 530

ZODP.PROJEKTANT: ING. ARCH. VLADIMÍRA FUSKOVÁ

ZAK. ČÍSLO: U - 187

ZPRACOVATEL: ING. ARCH. VLADIMÍRA FUSKOVÁ, ING. IVA MIČKOVÁ

OBJEDNATEL: OBEC MARKVARTOVICE

DATUM: ŘÍJEN 2023