

















































I. ÚZEMNÍ PLÁN MELČE

I.B.b.1) HLAVNÍ VÝKRES - URBANISTICKÁ KONCEPCE

PLOCHY S ROZDÍLNÝM ZPŮSOBEM VYUŽITÍ

STABILIZOVANÉ PLOCHY
PLOCHY ZMĚN

		BH - BYDLENÍ - HROMADNÉ V BYTOVÝCH DOMECH
		BV - BYDLENÍ - INDIVIDUÁLNÍ V RODINNÝCH DOMECH - VESNICKÉ
		RH - REKREACE - HROMADNÁ
		RI - REKREACE - RODINNÁ
		RZ - REKREACE - RODINNÁ - ZAHRÁDKÁŘSKÉ OSADY
		OV - OBČANSKÉ VYBAVENÍ - VEŘEJNÁ INFRASTRUKTURA
		OK - OBČANSKÉ VYBAVENÍ - KOMERČNÍ ZAŘÍZENÍ
		OS - OBČANSKÉ VYBAVENÍ - TĚLOVÝCHOVNÁ A SPORTOVNÍ ZAŘÍZENÍ
		PV - VEŘEJNÁ PROSTRANSTVÍ - S PŘEVAHOU ZPEVNĚNÝCH PLOCH
		PZ - VEŘEJNÁ PROSTRANSTVÍ - S PŘEVAHOU NEZPEVNĚNÝCH PLOCH (VEŘEJNÁ ZELEŇ)
		SV - SMÍŠENÁ OBYTNÁ - VESNICKÁ
		MV - SMÍŠENÁ VÝROBNÍ - ZEMĚDĚLSKÁ
		DS - DOPRAVNÍ INFRASTRUKTURA - SILNIČNÍ
		TI - TECHNICKÁ INFRASTRUKTURA
		VD - VÝROBA A SKLADOVÁNÍ - DROBNÁ VÝROBA A VÝROBNÍ SLUŽBY
		VE - VÝROBA A SKLADOVÁNÍ - VÝROBA ELEKTRICKÉ ENERGIE
		VZ - VÝROBA A SKLADOVÁNÍ - ZEMĚDĚLSKÁ VÝROBA
		ZZ - ZELEŇ - ZAHRADY
		ZP - ZELEŇ - PŘÍRODNÍHO CHARAKTERU
		WT - VODNÍ PLOCHY A TOKY
		NZ - ZEMĚDĚLSKÉ POZEMKY
		NL - LESY
		NP - PLOCHY PŘÍRODNÍ
		NSs - SMÍŠENÁ NEZASTAVĚNÉHO ÚZEMÍ - AGROTURISTIKA

PLOCHY KORIDORŮ

		KORIDOR PRO VEDENÍ TECHNICKÉ INFRASTRUKTURY
---	---	---









PLOCHY REZERV

		KORIDOR PRO VEDENÍ SILNICE
---	---	----------------------------

LEGENDA

	HRANICE OBCE (ŘEŠENÉHO ÚZEMÍ)
	HRANICE ZASTAVĚNÉHO ÚZEMÍ K 30.6.2016
	VYMEZENÉ ZASTAVITELNÉ PLOCHY
	VYMEZENÉ PLOCHY PŘESTAVBY
	VYMEZENÉ PLOCHY ÚZEMNÍCH REZERV

PRVKY ÚSES

STAV	NÁVRH	
		LOKÁLNÍ BIODOR
		LOKÁLNÍ BIOCENTRUM
		REGIONÁLNÍ BIODOR
		POPIS ÚSES



MINISTERSTVO
PRO MÍSTNÍ
ROZVOJ ČR

ÚZEMNÍ PLÁN MELČE BYL SPOLUFINANCOVÁN Z PROSTŘEDKŮ
MINISTERSTVA PRO MÍSTNÍ ROZVOJ



PROJEKTOVÁ ČINNOST, URBANISMUS, ÚZEMNÍ PLÁNOVÁNÍ, EKOLOGIE

URBANISTICKÉ STŘEDISKO OSTRAVA, s.r.o.

OSTRAVA s.r.o. Spartakovců 3, Ostrava-Poruba, 708 00 tel: 59 693 95 30 www.uso.cz

ZODP.PROJEKTANT :	ING. ARCH. PETR GAJDUŠEK	ZAK.ČÍSLO	U - 584
ZHOTOVITEL :	ING. ARCH. PETR GAJDUŠEK	MĚŘÍTKO	1 : 5 000
OBJEDNATEL :	OBEC MELČ	DATUM	2019