
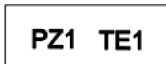








# I. ÚZEMNÍ PLÁN MELČE

## I.B.c) VÝKRES VEŘEJNĚ PROSPĚŠNÝCH STAVEB OPATŘENÍ A ASANACÍ









### LEGENDA

	HRANICE ŘEŠENÉHO ÚZEMÍ
	POPIS VEŘEJNĚ PROSPĚŠNÝCH STAVEB

### VYMEZENÍ VEŘEJNĚ PROSPĚŠNÝCH STAVEB

	PLOCHY A KORIDORY PRO STAVBY DOPRAVNÍ INFRASTRUKTURY
	PLOCHY A KORIDORY PRO VEDENÍ TECHNICKÉ INFRASTRUKTURY
	PLOCHY VEŘEJNÝCH PROSTRANSTVÍ
	PLOCHY PRO SPORT A REKREACI
	PLOCHY VPS S MOŽNOSTÍ VYVLASTNĚNÍ
	PLOCHY VPS S MOŽNOSTÍ UPLATNĚNÍ PŘEDKUPNÍHO PRÁVA

### VYMEZENÍ VEŘEJNĚ PROSPĚŠNÝCH OPATŘENÍ

STAV	NÁVRH	
		LOKÁLNÍ BIODORIDOR
		LOKÁLNÍ BIOCENTRUM
		REGIONÁLNÍ BIODORIDOR
		POPIS ÚSES



**MINISTERSTVO  
PRO MÍSTNÍ  
ROZVOJ ČR**

ÚZEMNÍ PLÁN MELČE BYL SPOLUFINANCOVÁN Z PROSTŘEDKŮ  
MINISTERSTVA PRO MÍSTNÍ ROZVOJ



PROJEKTOVÁ ČINNOST, URBANISMUS, ÚZEMNÍ PLÁNOVÁNÍ, EKOLOGIE

**URBANISTICKÉ STŘEDISKO OSTRAVA, s.r.o.**

Spartakovců 3, Ostrava-Poruba, 708 00 tel: 59 693 95 30 www.uso.cz

ZODP.PROJEKTANT : ING. ARCH. PETR GAJDUŠEK

ZAK. ČÍSLO U - 584

ZHOTOVITEL : ING. ARCH. PETR GAJDUŠEK

MĚŘÍTKO 1 : 5 000

OBJEDNATEL : OBEC MELČ

DATUM 2019