







I. ÚZEMNÍ PLÁN MELČE

I.B.c) VÝKRES VEŘEJNĚ PROSPĚŠNÝCH STAVEB OPATŘENÍ A ASANACÍ 1 : 5 000













LEGENDA

-  HRANICE ŘEŠENÉHO ÚZEMÍ
-  PŘÍZ. ZE1

VYMEZENÍ VEŘEJNĚ PROSPĚŠNÝCH STAVEB

-  PLOCHY A KORIDORY PRO STAVBY DOPRAVNÍ INFRASTRUKTURY
-  PLOCHY A KORIDORY PRO VEDENÍ TECHNICKÉ INFRASTRUKTURY
-  PLOCHY VEŘEJNÝCH PROSTRANSTVÍ
-  PLOCHY PRO SPORT A REKREACI
-  PLOCHY VPS S MOŽNOSTÍ VYVLASTNĚNÍ
-  PLOCHY VPS S MOŽNOSTÍ UPLATNĚNÍ PŘEDKUPNÍHO PRÁVA

VYMEZENÍ VEŘEJNĚ PROSPĚŠNÝCH OPATŘENÍ

- | | | |
|---|---|---|
|  STV |  NÁVRH |  LOKÁLNÍ BIOKORIDOR |
|  STV |  NÁVRH |  LOKÁLNÍ BIOCENTRUM |
|  STV |  NÁVRH |  REGIONÁLNÍ BIOKORIDOR |
|  STV |  NÁVRH |  POPS ÚSES |

I.B.c) VÝKRES VEŘEJNĚ PROSPĚŠNÝCH STAVEB OPATŘENÍ A ASANACÍ

I.B.c) VÝKRES VEŘEJNĚ PROSPĚŠNÝCH STAVEB OPATŘENÍ A ASANACÍ

