





















STABILIZOVANÝ STAV	ZASTAVITELNÉ PLOCHY	
		PLOCHY BYDLENÍ INDIVIDUÁLNÍHO (BI)
		PLOCHY TĚLOVÝCHOVY A SPORTU (OS)
		PLOCHY VEŘEJNÝCH PROSTRANSTVÍ (P)
		PLOCHY SMÍŠENÉ OBYTNÉ (SO)
STAV	NÁVRH	
		PLOCHY VODNÍ A VODOHOSPODÁŘSKÉ (W)
		PLOCHY ZELENĚ OSTATNÍ A SPECIFICKÉ (ZX)
		PLOCHY KRAJINNÉ ZELENĚ (KZ)
		PLOCHY ZEMĚDĚLSKÉ (Z)

STAV	NÁVRH	
		LOKÁLNÍ BIOCENTRUM ÚSES
		LOKÁLNÍ BIODOR ÚSES
		HRANICE OBCE (ŘEŠENÉHO ÚZEMÍ)
		HRANICE OBCE (ŘEŠENÉHO ÚZEMÍ) - RUŠENÁ ČÁST
		HRANICE ZASTAVĚNÉHO ÚZEMÍ OBCE K 03/2022
		HRANICE ZASTAVĚNÉHO ÚZEMÍ OBCE K 11/2019 (RUŠENÁ ČÁST)
		KORIDORY PRO DOPRAVNÍ (KD) A TECHNICKOU (KT) INFRASTRUKTURU S OZNAČENÍM ÚČELU, PRO JAKÝ JSOU VYMEZENY (PŘÍSLUŠNÝM KÓDEM V ČERVENÉ BARVĚ)
		PLOCHY ÚZEMNÍCH REZERV S OZNAČENÍM PROVĚROVANÉHO VYUŽITÍ (PŘÍSLUŠNÝM KÓDEM VE FIALOVÉ BARVĚ)
		PLOCHY A KORIDORY, VE KTERÝCH JE PROVĚŘENÍ ZMĚN JEJICH VYUŽITÍ ÚZEMNÍ STUDIÍ PODMÍNKOU PRO ROZHODOVÁNÍ O ZMĚNÁCH V ÚZEMÍ
		PLOCHY A KORIDORY, VE KTERÝCH JE DOHODA O PARCELACI PODMÍNKOU PRO ROZHODOVÁNÍ O ZMĚNÁCH V ÚZEMÍ
		POŽADAVEK NA AKCEPTACI PROSTUPU (UMÍSTĚNÍ) STANOVENÉ STAVBY VČETNĚ SOUVISEJÍCÍCH ZAŘ. V PLOŠE (VÝZNAM SYMBOLU >D=PRO DOPRAVU)
		RUŠENÝ JEV / ČÁST JEVU


<b>ZMĚNA GRAFICKÉ ČÁSTI</b>			
VÝKRES	DATUM	KVĚTEN 2022	
I.B.2. HLAVNÍ VÝKRES			
MAPOVÁ SEKCE		MĚŘÍTKO	1:5000

PŘEDMĚT ZMĚNY:  
- LEGENDA





<b>ZMĚNA GRAFICKÉ ČÁSTI</b>			
VÝKRES:	DATUM:	KVĚTEN 2022	
<b>I.B.2. HLAVNÍ VÝKRES</b>			
MAPOVÉ	5-5	MĚŘÍTKO	1 : 5 000
<b>PŘEDMĚT ZMĚNY:</b>			
<ul style="list-style-type: none"> <li>- ZMĚNA HRANICE OBCE (ŘEŠENÉHO ÚZEMÍ)</li> <li>- ZRUŠENÍ PLOCHY SO-2, ČÁSTI KORIDORU KD-07 A ČÁSTI PLOCH ZEMĚDĚLSKÝCH (Z)</li> <li>- UPŘESNĚNÍ VYMEZENÍ KORIDORU KD-06 A BIKORIDORU ÚSES K1</li> <li>- PRODLOUŽENÍ KORIDORU KD-08 KE ZMĚNĚNÉ HRANICI OBCE</li> </ul>			





<b>ZMĚNA GRAFICKÉ ČÁSTI</b>		DATUM	
VÝKRES		KVĚTEN 2022	
<b>I.B.2. HLAVNÍ VÝKRES</b>			
MAPOVÁ SEKCE	5-5, 4-5, 5-6, 4-6	MĚŘÍTKO	1:5000

- PŘEDMĚT ZMĚNY:**
- AKTUALIZACE HRANICE ZASTAVĚNÉHO ÚZEMÍ K 032022
  - VYMEZENÍ PLOCHY ÚZEMNÍ REZERVY TV-R1 PRO STAVBU OBECNÍ ČOV
  - ZMĚNA VE VYMEZENÍ PLOCH S PODMÍNKOU US1, DP1, US2 A DP2
  - VYMEZENÍ STABILIZOVANÝCH PLOCH BI-35, BI-20
  - ZRUŠENÍ PODMÍNEK US3 A DP3 PRO PLOCHU BI-Z4
  - AKTUALIZACE VYMEZENÍ ZASTAVITELNÝCH PLOCH BI-Z1, BI-Z2, BI-Z5
  - VYMEZENÍ NOVÝCH ZASTAVITELNÝCH PLOCH BI-Z11, BI-Z12, P-27, P-28, P-29
  - ZRUŠENÍ POŽADAVKU NA AKCEPTACI PROSTUPU PRO DOPRAVNÍ INFRASTRUKTURU D2 V PLOŠE BI-Z1

- ZMĚNA FUNKČNÍHO VYUŽITÍ ČÁSTI PLOCHY V-2 NA PLOCHU P-Z6
- ZRUŠENÍ PLOCHY ÚZEMNÍ REZERVY OS-R1 A NAHRAZENÍ PLOCHOU OS-Z1
- UPŘESNĚNÍ VYMEZENÍ PLOCHY ZELENĚ OSTATNÍ ZX-03
- VYMEZENÍ KORIDORU KD-09 PRO MÍSTNÍ KOMUNIKACI V PLOŠE BI-Z4
- PRODLOUŽENÍ KORIDORU KD-03 A ZRUŠENÍ KORIDORU KD-04