














LEGENDA:

-  HRANICE OBCE (ŘEŠENÉHO ÚZEMÍ)
-  HRANICE ZASTAVĚNÉHO ÚZEMÍ K 03/2022
-  HRANICE ZASTAVĚNÉHO ÚZEMÍ K 09/1966 (INTRAVILÁN)
-  HRANICE PLOCHY, VE KTERÉ SE VYHODNOCUJE ZÁBOR ZEMĚDĚLSKÉHO PŮDNÍHO FONDU
-  OZNAČENÍ PLOCHY ZÁBORU ZEMĚDĚLSKÉHO PŮDNÍHO FONDU
-  HRANICE BONITNÍCH PŮDNĚ EKOLOGICKÝCH JEDNOTEK - BPEJ
-  KÓD BPEJ - TŘÍDA OCHRANY ZEMĚDĚLSKÝCH POZEMKŮ
-  ODVODNĚNÉ POZEMKY
-  HRANICE PLOCHY PŘI OKRAJI LESA S PODMÍNĚNÝM VYUŽÍVÁNÍM
-  ZEMĚDĚLSKÁ PŮDA S TŘÍDOU OCHRANY II.
-  ZEMĚDĚLSKÁ PŮDA S TŘÍDOU OCHRANY III.
-  ZEMĚDĚLSKÁ PŮDA S TŘÍDOU OCHRANY V.
-  PLOCHA LESNÍ

ZMĚNA GRAFICKÉ ČÁSTI

VÝKRES: DATUM KVĚTEN 2022

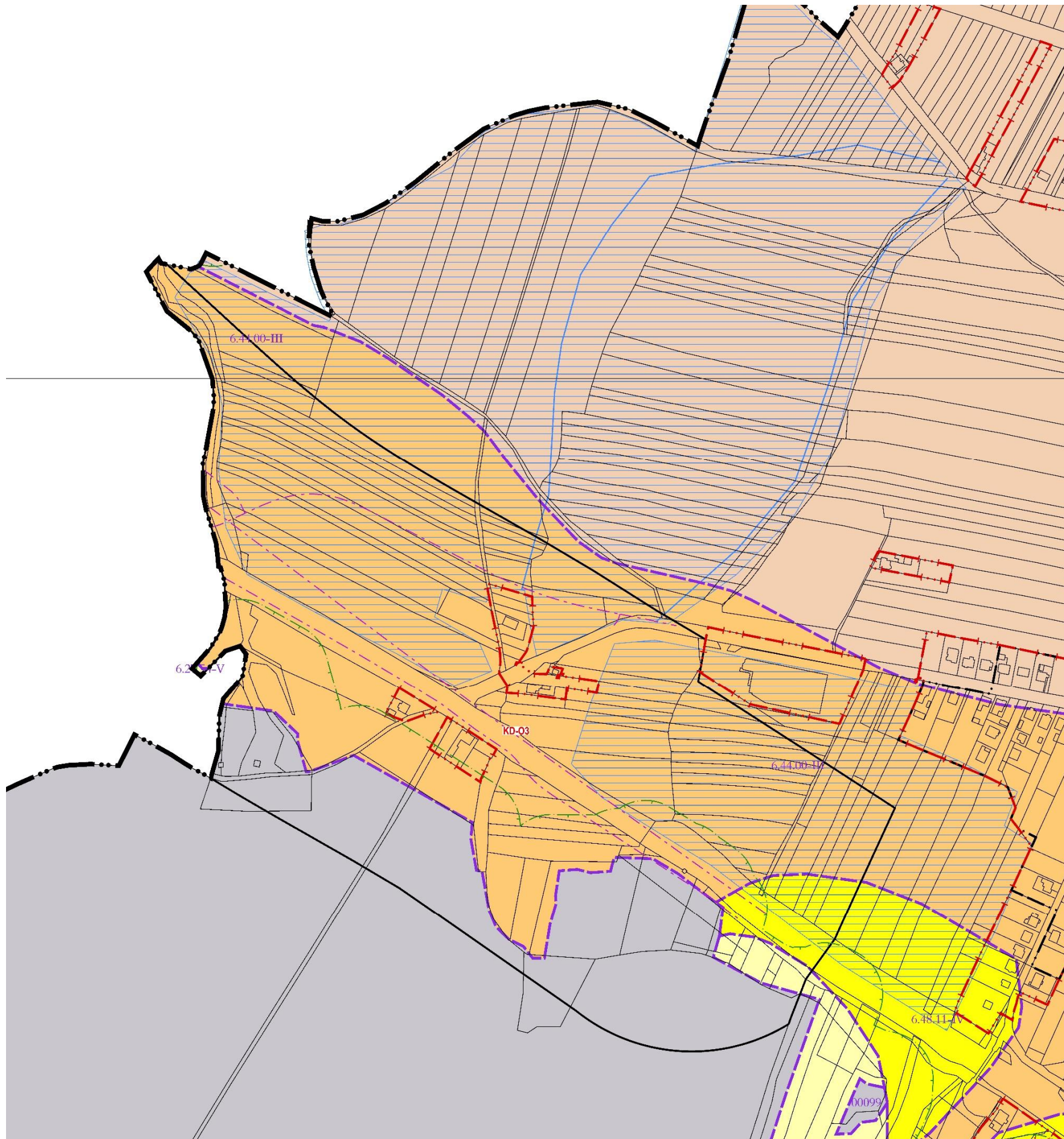
II.B.2. VÝKRES PŘEDPOKLÁDANÝCH ZÁBORU PŮDNÍHO FONDU

MAPOVÉ MĚŘÍTKO 1 : 5 000

PŘEDMĚT ZMĚNY:

- ZÁBOR ZEMĚDĚLSKÉ PŮDY PRO PLOCHU OS-Z1





ZMĚNA GRAFICKÉ ČÁSTI		
VÝKRES:	DATUM	KVĚTEN 2022
II.B.2. VÝKRES PŘEDPOKLÁDANÝCH ZÁBORU PŮDNÍHO FONDU		
MAPOVÉ	MĚŘÍTKO	1 : 5 000
PŘEDMĚT ZMĚNY:		
<ul style="list-style-type: none"> - ZÁBOR ZEMĚDĚLSKÉ PŮDY PRO PLOCHU OS-Z1 - ZÁBOR ZEMĚDĚLSKÉ PŮDY VYVOLANÝ PRODLOUŽENÍM STAVBY PŘELOŽKY SIL.II/11 V KORIDORU KD-03 		