



ZMĚNA GRAFICKÉ ČÁSTI

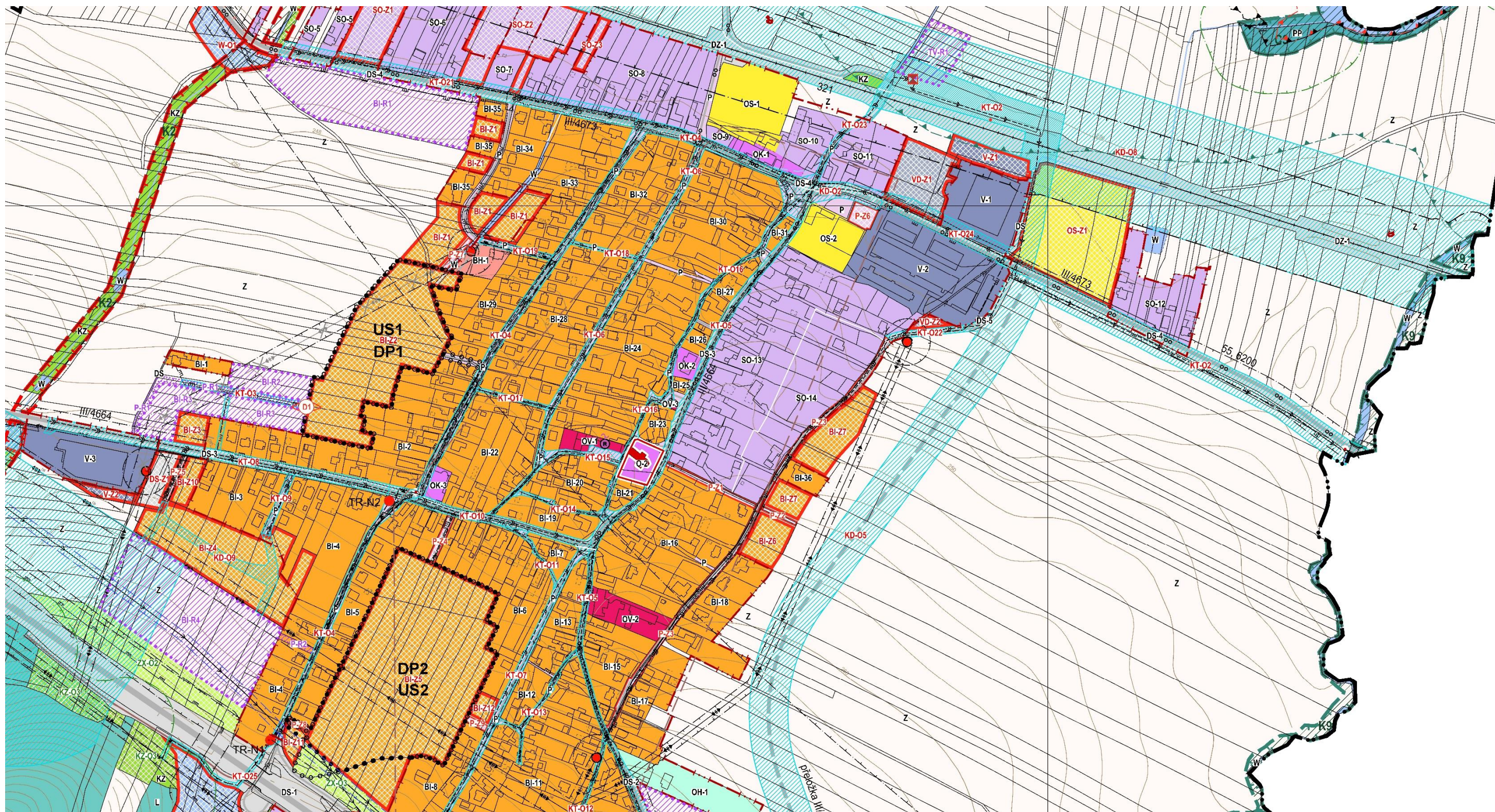
VÝKRES: DATUM:

II.B.1. KOORDINAČNÍ VÝKRES

MAPOVÉ MĚŘITKO:

PŘEDMĚT ZMĚNY:

- KOORDINACE ZMĚN NÁVRŽENÝCH V HLAVNÍM VÝKRESU A VE VÝKRESU KONCEPCE TECHNICKÉ INFRASTRUKTURY S VYMEZENÍM PLOCH DLE PLATNÉHO ÚP A LIMITY VYUŽITÍ ÚZEMÍ, JAK VYPLÝVAJÍ Z ÚAP ORP OPAVA 2020



ZMĚNA GRAFICKÉ ČÁSTI

VÝKRES

DATUM

KVĚTEN 2022

II.B.1. KOORDINAČNÍ VÝKRES


MAPOVÁ SEKCE

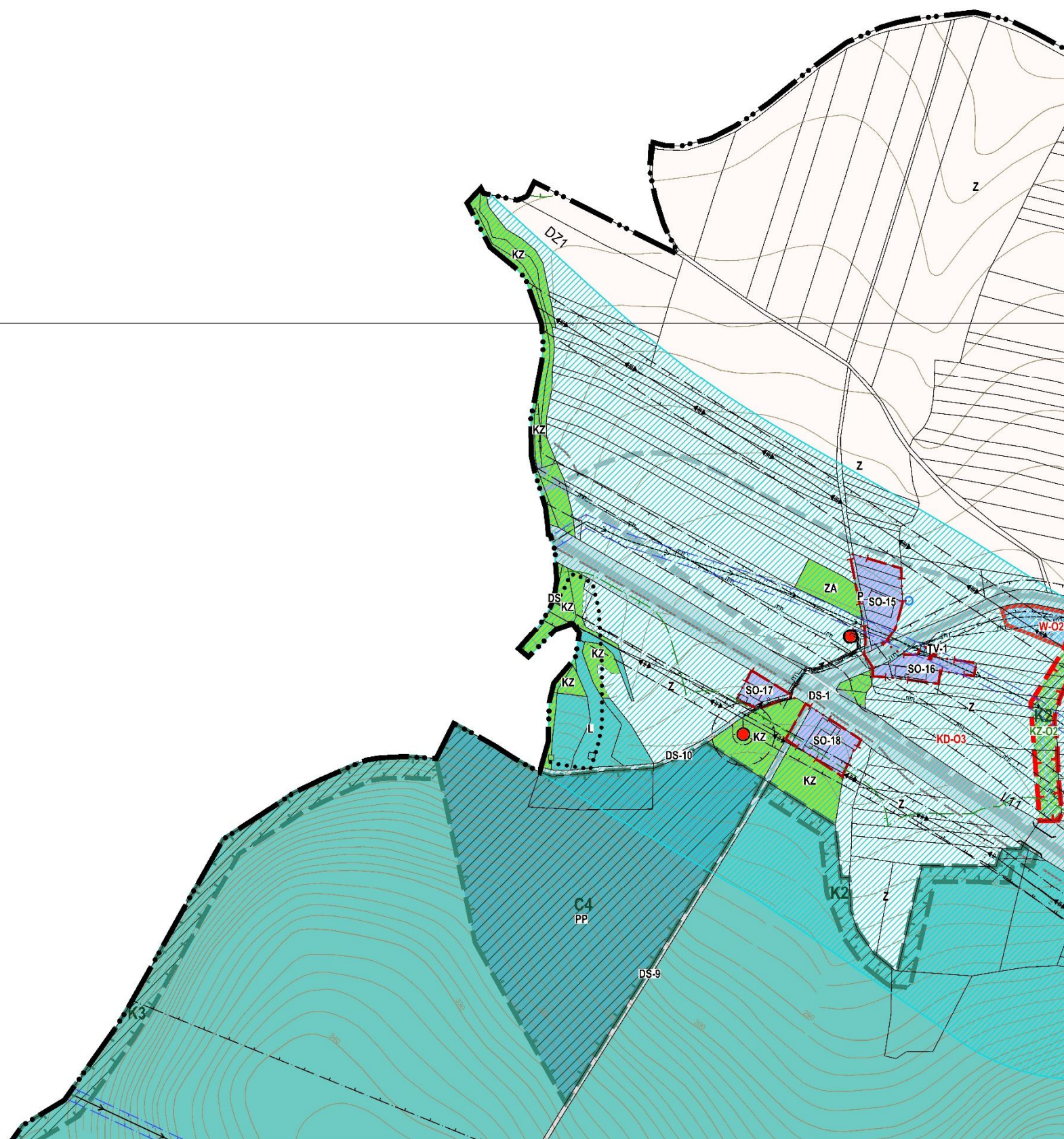
MĚŘITKO

1:5000

PŘEDMĚT ZMĚNY:

- KOORDINACE ZMĚN NAVRŽENÝCH V HLAVNÍM VÝKRESU A VE VÝKRESU KONCEPCE TECHNICKÉ INFRASTRUKTURY S VYMEZENÍM PLOCH DLE PLATNÉHO ÚP A LIMITY VYUŽITÍ ÚZEMÍ, JAK VYPLÝVAJÍ Z ÚAP ORP OPAVA 2020





ZMĚNA GRAFICKÉ ČÁSTI		
VÝKRES:	DATUM	KVĚTEN 2022
II.B.1. KOORDINAČNÍ VÝKRES		
MAPOVÉ	MĚŘÍTKO	1 : 5 000
PŘEDMĚT ZMĚNY:		
<p>- KOORDINACE ZMĚN NÁVRŽENÝCH V HLAVNÍM VÝKRESU A VE VÝKRESU KONCEPCE TECHNICKÉ INFRASTRUKTURY S VYMEZENÍM PLOCH DLE PLATNÉHO ÚP A LIMITY VYUŽITÍ ÚZEMÍ, JAK VYPLÝVAJÍ Z ÚAP ORP OPAVA 2020</p>		