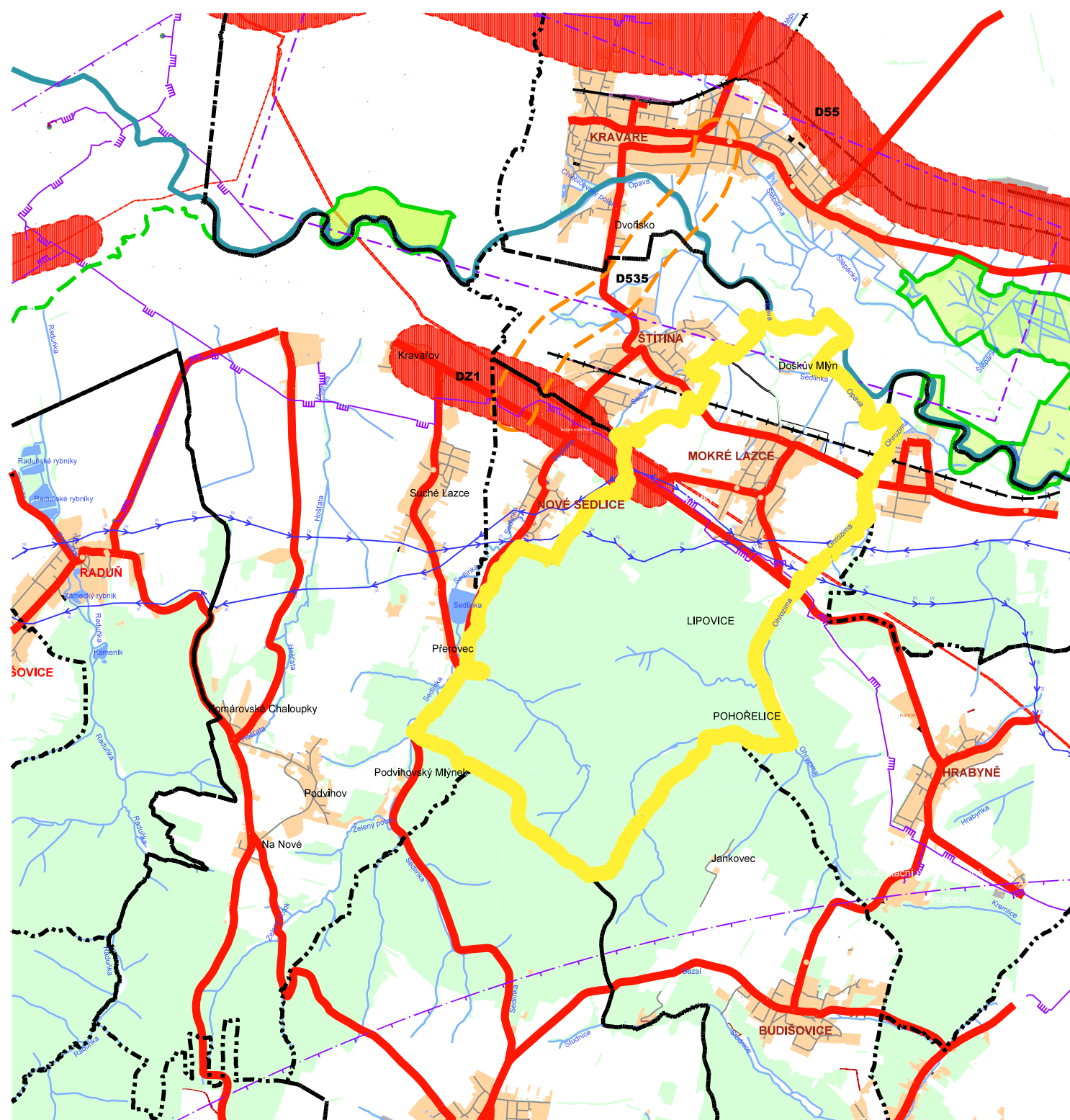




# ÚZEMNÍ PLÁN MOKRÉ LAZCE

## ŠIRŠÍ VZTAHY



STABILIZOVANÝ STAV

NÁVRH ZMĚN



SPRÁVNÍ HRANICE

HRANICE ŘEŠENÉHO ÚZEMÍ

LES A KRAJINNÁ ZELEŇ MIMO LES

ZASTAVĚNÁ ÚZEMÍ OBCÍ

VODNÍ PLOCHY A TOKY

ÚSES NADREGIONÁLNÍHO VÝZNAMU (NRBK)

ÚSES REGIONÁLNÍHO VÝZNAMU (RBK/RBC)

SILNICE


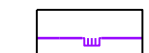
ŽELEZNIČNÍ TRÁŤ

KORIDORY PRO DOPRAVNÍ STAVBY NADM. VÝZNAMU VYPLÝVAJÍCÍ Z ŘEŠENÍ ŽÚR MSK

KORIDOR PRO ÚZEMNÍ REZERVU DOPRAVNÍ STAVBY NADM. VÝZNAMU VYPLÝVAJÍCÍ Z ŘEŠENÍ ŽÚR MSK

STABILIZOVANÝ STAV

NÁVRH ZMĚN



PLYNOVOD VTL

VEDENÍ EL.SÍTĚ VN22KV

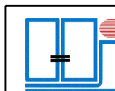

DÁLKOVÝ VODOVOD

ZÁJMOVÉ ÚZEMÍ MINISTERSTVA OBRANY PRO NADZEMNÍ VÝSTAVBU > 100m n. U.T.

OCHRANNÉ PÁSMO LETECKÝCH ZABEZPEČOVACÍCH ZAŘÍZENÍ MINISTERSTVA OBRANY.

CELÉ SPRÁVNÍ ÚZEMÍ JE SITUOVÁNO V OCHRANNÝCH PÁSMECH LETECKÝCH ZABEZPEČOVACÍCH ZAŘÍZENÍ MINISTERSTVA OBRANY

CELÉ SPRÁVNÍ ÚZEMÍ JE ZÁJMOVÝM ÚZEMÍM MINISTERSTVA OBRANY Z HLEDISKA POVOLOVÁNÍ VYJMENOVANÝCH DRUHŮ STAVEB.



**ING. ARCH. JAROSLAV HALUZA**

Hynaisova 3, OSTRAVA - MARIÁNSKÉ HORY, PSČ 70900, tel. 596 621 003, IČO 447 457 29

OBEC

MOKRÉ LAZCE


POŘIZOVATEL

MAGISTRÁT MĚSTA OPAVY - ODBOR HLAV. ARCHITEKTA

VYPRACOVAL

ING.ARCH. J. HALUZA

DIGITALIZACE : Z. LOJKOVÁ, ING.ARCH.J.HALUZA



ZAK. ČÍSLO  
DATUM  
MĚŘÍTKO  
ČÍS. VÝKRESU

042016  
1 : 50 000  
II.B.2.