

# ÚZEMNÍ PLÁN OLDŘIŠOV

## ÚPLNÉ ZNĚNÍ PO ZMĚNĚ Č. 1

### I.B.3 VÝKRES VEŘEJNĚ PROSPĚŠNÝCH STAVEB, OPATŘENÍ A ASANACÍ

1 : 5 000

STAV NÁVRH

#### KORIDORY DOPRAVNÍ INFRASTRUKTURY



KORIDORY PRO SILNIČNÍ DOPRAVU:

DS-ZD-001 - SMĚROVÁ ÚPRAVA KOMUNIKACE I. TŘÍDY I/46, OPAVA - RATIBOŘ

DS-ZD-002 - SMĚROVÁ ÚPRAVA KOMUNIKACE I. TŘÍDY I/46, OPAVA - RATIBOŘ



KORIDORY PRO CYKLISTICKÉ TRASY S OZNAČENÍM:

DS-CT-001 - KORIDOR PRO CYKLISTICKOU TRASU OLDŘIŠOV - OPAVA

#### KORIDORY TECHNICKÉ INFRASTRUKTURY



KORIDORY TECHNICKÉ INFRASTRUKTURY:

T-ZD-004 - ZOKRUHOVÁNÍ VEDENÍ VN VČETNĚ TRAFOSTANICE

T-ZD-005 - PŘELOŽKA VEDENÍ VN VČETNĚ TRAFOSTANICE

T-ZD-006 - KORIDOR PRO UMÍSTĚNÍ PLYNOVODU SLUŽOVICE - OLDŘIŠOV

#### Záznam o účinnosti

Úplné znění Územního plánu Oldřišov po vydání

#### Změny č. 1

Správní orgán, který poslední změnu vydal:

Zastupitelstvo obce Oldřišov

Pořadové číslo poslední změny:

1

Datum nabytí účinnosti poslední změny:

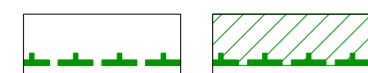
11. 5. 2023

Oprávněná úřední osoba pořizovatele:

Ing. Monika Bokišová, referent oddělení územního plánování

Otisk razítka:

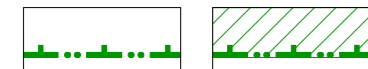
#### ÚZEMNÍ SYSTÉM EKOLOGICKÉ STABILITY



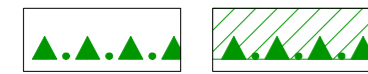
ÚSES - LBK - LOKÁLNÍ BOKORIDOR



ÚSES - LBC - LOKÁLNÍ BIOCENTRUM

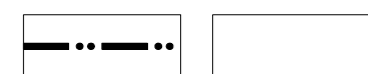


ÚSES - NRBK - NADREGIONÁLNÍ BOKORIDOR



ÚSES - RBC - REGIONÁLNÍ BIOCENTRUM

#### HRANICE



HRANICE KATASTRU OLDŘIŠOV, 710113



HRANICE ZASTAVĚNÉHO ÚZEMÍ K 1. 2. 2022



PROJEKTOVÁ ČINNOST, URBANISMUS, ÚZEMNÍ PLÁNOVÁNÍ, EKOLOGIE, GIS

**URBANISTICKÉ STŘEDISKO OSTRAVA, s.r.o.**

Spartakovců 3, Ostrava-Poruba, 70800

tel: 596 939 530

ZODP.PROJEKTANT: ING. ARCH. VLADIMÍRA FUSKOVÁ

ZAK. ČÍSLO: U - 631

ZPRACOVATEL: ING. ARCH. VLADIMÍRA FUSKOVÁ, ING. IVA MIČKOVÁ

OBJEDNATEL: OBEC OLDŘIŠOV

DATUM: DUBEN 2023